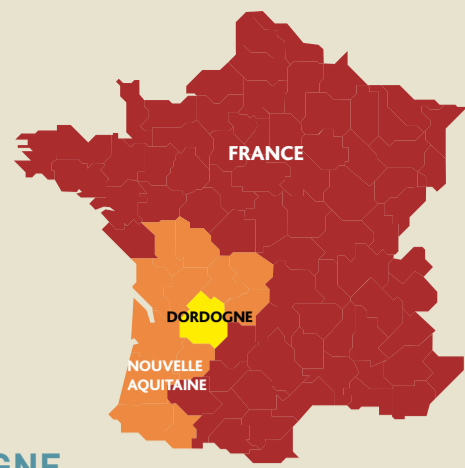


# Venir et se déplacer en Dordogne



## CIRCULER SANS VOITURE

La carte « la Dordogne sans pétrole » montre comment se déplacer en Dordogne sans voiture. Les axes de circulation des bus et trains sont présentés en lien avec les itinéraires doux qui sillonnent le département, renseignements utiles pour organiser ses déplacements. Une carte dynamique accessible par le web permet de bénéficier de la géolocalisation et de renseignements complémentaires non présentés sur la carte papier (aires de co-voiturage, haltes nautiques etc.)




Site web : bit.do/eLaG9

## LA DORDOGNE

Ancienne Province du Périgord avant la Révolution, le département de la Dordogne se situe dans le Sud-Ouest de la France dans la Région Nouvelle Aquitaine. Marquée par une longue histoire d'au moins 350 000 ans, un patrimoine préservé, une culture et un mode de vie intacts, la Dordogne est un territoire accueillant et accessible en train depuis Bordeaux, Brive, Limoges ou Agen.

Un aéroport à Bergerac et un autre près de Brive permettent aux voyageurs de lointains destinations d'accéder directement au territoire.

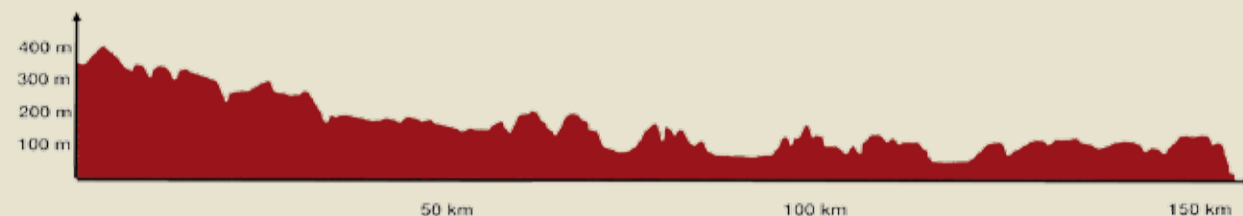


# Chemins Mythiques

## LA VOIE DE VÉZELAY

La voie de Vézelay est une des grandes voies jacquaires empruntée par plus d'un millier de pèlerins chaque année qui viennent du nord de l'Europe (Hollande, Belgique, Allemagne) avant d'entrer en France et de rallier Vézelay, un des grands départs identifiés pour les voies françaises.

Cette voie pénètre en Périgord par La Coquille et traverse Périgueux, capitale de la Dordogne avant de rejoindre Sainte Foy la Grande et la Gironde. Depuis le XII<sup>e</sup> siècle et la mention de Périgueux et Saint Front dans le « Guide du Pèlerin », la ville est devenue une halte incontournable pour tout pèlerin. Pour y parvenir, un effort a été entrepris pour pouvoir marcher au plus près du chemin 'historique' tout en proposant au pèlerin les tracés les plus directs et plus sûrs.



150 km en Périgord

2100 m +

Départ en Dordogne : La Coquille (gare)

Sortie de la Dordogne : Sainte Foy la Grande (gare)



# ITINÉRAIRES PÉDESTRES EN DORDOGNE PÉRIGORD

*Créez votre histoire ...*

**LES CHEMINS MYTHIQUES**

Chemin de Vézelay vers Saint-Jacques de Compostelle, chemin de Rocamadour... des noms de lieux et des chemins mythiques qui traversent le Périgord et attirent pèlerins et marcheurs depuis des siècles !

**LES CHEMINS POUR DÉCOUVRIR**

Sur les chemins du Périgord on arpente du haut de notre XXI<sup>e</sup> siècle les centaines de milliers d'années de présence humaine, en mettant nos pas dans les pas des Hommes de Lascaux, ou des troubadours du Périgord Limousin...

**LES CHEMINS DE TERRE ET D'EAU**

Dans les pas de Harrison Barker, journaliste anglais du XIX<sup>e</sup> siècle, parcourez les chemins de terre des vallées et coteaux périgourds, et profitez des rivières comme d'un chemin d'eau pour revenir au départ.



*Se procurer les guides*

Les guides papier des itinéraires présentés sur cette carte sont disponibles gratuitement sur demande au [cd24.rando@dordogne.fr](mailto:cd24.rando@dordogne.fr). Ils sont également téléchargeables ainsi que les renseignements pratiques et les traces GPS sur le site [rando.dordogne.fr](http://rando.dordogne.fr).



© Coutellerie Nontron



© DORDOGNE PÉRIGORD



© CD24



© CD24



© CD24



© Simebour



© Sarlat Tourisme



© CD24



© CD24



© CD24



© CD24

