

LÉGENDE

	VILLAGES À DÉCOUVRIR		PARCOURS À PIED / VTT/CHEVAL
	TRÉSORS DE LA NATURE		VÉLO ROUTE (BALISÉE)
	ÉGLISES ROMANES DÉCRITES		CIRCUITS VÉLOS LOCAUX (CARTE ET GPS)
	AUTRES ÉGLISES ROMANES		CHEMIN DE HARRISON BARKER
	LES MOULINS OUVERTS AU PUBLIC		RIVIÈRE
	LES BASES CANÉES		ACCÈS PUBLIC À LA RIVIÈRE
	LES « PEYRES » DU VAL DE DRONNE		PARCOURS LUDIQUE TERRA AVENTURA


Carte dynamique du Val de Dronne
<http://bit.do/carte-VDD>

Découvrez les villages



Les villages du Val de Dronne sont traditionnellement organisés autour de leur église romane ou de leur château. Si beaucoup de villages dans la vallée ont vu leur physionomie évoluer avec le passage d'axes de circulation en leur

Découvrez des églises romanes



Le Val de Dronne présente la particularité de posséder de nombreuses églises romanes à coupelles qui veillent sur les villages depuis le XII^{ème} siècle. Le plupart sont humbles, de plan rectangulaire simple et témoignent de l'étan de foi qui a saisi les petits villages du Périgord au Moyen Âge. C'est le cas de la plupart des églises proposées à la visite sur le parcours pédestre roman.

Les églises romanes du Val de Dronne ont quasiment toutes la particularité d'être votées d'une ou plusieurs coupelles. Cette concentration de coupelles dans le ribéraçois reste aujourd'hui encore une énigme.

Découvrez les moulins



En raison de son débit insuffisant en période d'été, la Dronne n'est pas une rivière navigable par les bateaux à fond plat qui naviguaient sur l'Isle, la Vézère ou la Dordogne. Ses rives ont aménagées dès le Moyen Âge pour l'implantation de moulins hydrauliques à farine, doublés de pêcheries. Au XVIII^{ème} siècle, âge d'or des moulins, on rencontrait sur la Dronne un moulin tous les 1,7 km. Les halées sur la vallée permettent de découvrir quelques-uns des plus beaux et des plus anciens moulins de la vallée.

Découvrez les trésors de la nature



La vallée de la Dronne se caractérise par un relief de faible altitude. Sur ses collines aux lignes adoucies encadrant les rives de la Dronne et ses affluents, les petites pelouses, landes sèches et boisements accrochés aux pentes, apportent une certaine diversification et naturalité des paysages.

Accédez à la rivière



Des chemins publics permettent de se rendre au bord de la rivière pour mettre un bateau à l'eau, pêcher, se baigner quand c'est possible...

Quelques villages à découvrir

AUBETERRE (vélo et canoë : depuis Ribérac, voir tableau des distances) Au sud de la Charente, en limite du Périgord, le village est construit en amphithéâtre autour d'une boucle de la Dronne. Ses venelles au charme méridional serpentent entre les maisons de pierre blanche, les anciens couvents, et les églises. Le village est labellisé comme l'un des « Plus Beaux Villages de France ».

SIORAC-DE-RIBÉRAC (à pied/VTT : 11,5 km depuis Ribérac – 13,5 km depuis la Jemaye / VTC : 10,5 km depuis Ribérac, 11,5 km depuis la Jemaye) Entouré de douces collines boisées annonçant la proche forêt de la Double, le bourg de Siorac est dominé par les deux tours de son église fortifiée. La commune, irriguée par de nombreuses sources et ruisseaux, met son patrimoine en valeur et a obtenu 2 fleurs au concours des villes et villages fleuris.

LUSIGNAC (vélo : 21 km depuis Ribérac) Le bourg de Lusignac, situé sur une ligne de crête est inscrit à l'Inventaire des sites depuis 1974. Comme souvent, l'église et son clocher défensif dominent des maisons à l'architecture traditionnelle. Un château médiéval restauré vient compléter l'impression d'harmonie qui se dégage de ce village.

MONTAGRIER (à pied/VTT : 5 km depuis Tocane et Grand-Brassac, 6,5 km depuis Saint-Victor / vélo : tableau des distances) Situé sur une colline le long de laquelle il s'étale, le village de Montagriier offre un point de vue superbe sur la vallée de la Dronne depuis une terrasse près de son église romane. Une porte fortifiée à l'entrée du bourg qui présente une ancienne chapelle, un four à pain et de nombreuses curiosités

Quelques églises romanes remarquables à visiter

AUBETERRE (à vélo : voir tableau des dis) : la spectaculaire église souterraine Saint-Jean a été creusée dans le rocher au XII^{ème} siècle. Elle se présente sous la forme d'une vaste cavité dotée d'un triforium et d'un reiquaire taillés à même la roche.

BOURG-DU-BOST (à pied/VTT : 22,5 km depuis Ribérac / à vélo 14 km depuis Ribérac) : l'église romane hospitalière est équipée d'un système lumineux permettant d'en découvrir les volumes, les peintures de saints en pied dans le chœur et l'apeau dans la coupole.

FAYE (à pied / VTT : 1,5 km depuis centre Ribérac/ 11,5 km depuis Bourg du Bost) : accolé à Ribérac, le village de Faye accueille une petite église romane, touchante par son humilité. Une sculpture du portail présente un christ en gloire, représentation très rare en Dordogne.

SAINTE-MARTIAL-VIVEVEROL (à vélo : 3 km depuis verteilac / voir tableau des distances) : église romane hospitalière est équipée d'un système lumineux permettant d'en découvrir les volumes, les peintures de saints en pied dans le chœur et l'apeau dans la coupole.

SIORAC-DE-RIBÉRAC (à pied/VTT : 11,5 km depuis Ribérac, 11,5 km à pied depuis la Jemaye, circuit roman pédestre / à vélo : 7 km depuis Ribérac / canoë : voir tableau des distances) : l'église a perdu son apparence romane lors de grands travaux au XV^{ème} siècle. Cependant l'intérieur présente un impressionnant ensemble peint au XV^{ème} et XVII^{ème} siècles remarquablement conservé et unique en Dordogne.

2 moulins à visiter

MAISON DE LA DRONNE (TOCANE) : moulin à farine du 12^{ème} siècle, à l'architecture typique des moulins bateaux de la Dronne, reconverti en usine hydro électrique en 1907. Turbine et roue à aubes sont en fonction. Site proposant des animations famille, des expositions et balades en barques électriques. Label « Dordogne en famille »

PAUSSAC-STVIVIEN (à pied/ VTT : 15 km depuis La Tour Blanche/ 9 km depuis Bourdellès) vélo : voir tableau : Fortifiée au XII^{ème} siècle, l'église de Paussac présente des salles de refuge sur ses deux coupelles. Une chambre forte située au-dessus du chœur permet, selon la légende, de résister à la présence des anciens querriers qui reviennent.

BRANTÔME (à pied/VTT : 12,5 km depuis Bourdellès/ 14,5 km depuis Paussac / vélo : 23,5 km depuis La Flow Vêlo à Saint-Pardoux-la-Rivière) : l'église abbatiale de l'abbaye bénédictine massive fondée en 769 par Charlemagne possède un des plus anciens clocher (XII^{ème} siècle) de France. La grotte du Jugement dernier qui accueillit la première communauté monastique présente des bas-reliefs monumentaux sculptés à même la roche.

LES PELOUSES SÈCHES DU COTEAU DU BREUIL À SAINT-VICTOR

En canoë, la rivière dévoile entre Bourdellès et Creyssac son aspect le plus naturel. Lors de ces quelques kilomètres, hérons, nénuphars, bancs de goujons, martins pêcheurs se fauillant entre les îlots se dévoilent. Larré est situé au « Gué de l'Éperon » après un passage de barrage où se trouve une guinguette en saison.

LA ZONE HUMIDE DU ROC À SAINT-JUST (à pied/VTT 9,5 km depuis Paussac, 11,5 km depuis Grand Brassac/ vélo : 20,5 km depuis Montagriier, 14,5 km depuis La Tour Blanche) Les zones humides font l'objet d'une attention toute particulière avec une gestion écologique des richesses faunistiques et floristiques de ces milieux. La Zone humide du Roc entre Saint-Just et Paussac-Saint-Vien est désormais valorisée avec un site d'observation et des panneaux d'interprétation.

VALLÉE ET FALAISES DU BOULOU À PAUSSAC (à pied/VTT : 2 km depuis le bourg de Paussac, 11 km depuis Bourdellès) vélo : voir tableau des distances) Le Boulou, affluent de la Dronne, traverse un paysage de prairies et boisements humides ponctués de petites peuplées, cernés par de pittoresques escarpements rochers. Le site des Forges, bien connu des amateurs d'escalade, rappelle l'utilisation passée de la force de l'eau.


2 idées de découverte de villages à vélo



Depuis Brantôme, découvrez Saint-Jean-de-Côle, un des « Plus Beaux Villages de France » (hors carte)

Ce parcours en milieu naturel en bordure de la rivière Dronne découvre un riche patrimoine bâti, églises, châteaux et villages pittoresques. Ces petites routes calmes et ombragées permettent de rejoindre Saint Pardoux d'ou part une voie verte, qui même en une dizaine de km à Saint Jean de Côle

2 idées de parcours romans à pied et/ou VTT



Deux parcours sur chemins permettent de relier plusieurs églises romanes du Val de Dronne. Ces randonnées déboutent dans la vallée, puis se rendent sur les cotreaux ouvrant sur de beaux points de vue, pour découvrir les petits villages et leurs modestes églises romanes, parfois peintes, parfois fortifiées et témoins de l'histoire locale.

Les chemins des meuniers



Chemin de meunier Au départ de La Tour Blanche, vous pouvez apercevoir les ruines du donjon du château daté du XII^{ème} siècle, un manoir, un colombier, témoigns du riche passé du village. Le chemin de meunier vous mène ensuite des cotreaux secs et arides des Terres Blanches, aux fonds de vallées verdoyants des ruisseaux de la Julie et du Burfeulle en passant par Cercles et son église romane fortifiée, sur un territoire où l'eau et le vent ont été habilement utilisés par l'homme et ses moulins.

Découvrez les «peyres» du Val de Dronne



La vallée de la Dronne est très riche en indices et traces archéologiques du néolithique. C'est ainsi avant tout d'un chemin, il n'est pas rare de découvrir un mégalithe, dolmen ou menhir, parfois intact ou écroulé. Si beaucoup sont difficilement visibles aujourd'hui, il en reste le souvenir dans la toponymie et les noms de lieux-dits en « peyre » (pierrre) ou « caye » (rocher).

ALLER VOIR LES « PEYRES DE PAUSSAC » Sur cette vallée calcaire, le village de Paussac est entouré d'un causse, de falaises, de carrières et d'un patrimoine lié à la pierre, dont 5 monuments mégalithiques. Parmi ceux-ci, le dolmen de « **Peyre Levée** » est considéré comme l'un des plus remarquables et mieux conservés de la Dordogne. Situé près d'un sentier de randonnée, il est composé d'une chambre funéraire recouverte d'une large dalle de grès.

Un autre mégalithe, la « **peyre Dermale** », également situé sur un sentier de randonnée est plus mystérieux. Il se présente sous la forme d'un bloc de pierre surmonté d'un autre bloc plus petit, ce qui a pu laisser penser

Découvrez LE VAL de DRONNE à pied, à vélo, en canoë



Parcours de randonnées

Distance
36 km (23 km St-Pardoux – 13 km St-Jean-de-Côle)

Dénivelé : 330 m+

Départ
Parking du Jardin des Moines, 45.362323, 0.648258

Distance
25 km

Dénivelé : 200 m+ **VTT** :

Départ
Place du Gal De gaulle 45.248078, 0.0338489

Distance
2,5 - 4 ou 12 km

Départ
Place du Marché Dieu à La Tour Blanche 45.36635 0.44616

Distance
2,8 km

Départ
Parking sentier d'interprétation 45.43301 N 0.60709 E

BOUCLE DES PEYRES ET DU BOULOU

Boucle de randonnée empruntant des boucles locales et une liaison (ballasge vert) pour faire le tour de Paussac et découvrir les peyres, les carrières, les falaises du Boulou...

Distance
13,5 km

Départ
Place de la mairie 45.34836N 000539PE

Télécharger les traces GPS, les fiches rando, se géo localiser sur le parcours... <http://bit.do/carte-dronne>

Astuces ! Rentrez le point GPS de votre destination sur le moteur de recherche de votre smartphone et laissez-vous guider !

Télécharger les traces GPS, les fiches rando, voir les églises, se géo localiser sur le parcours... <http://bit.do/carte-dronne>

Pour connaître l'intégralité des églises romanes, se renseigner auprès des Offices de Tourisme

Astuces ! Rentrez le point GPS de votre destination sur le moteur de recherche de votre smartphone et laissez-vous guider !

Télécharger la trace GPS/ la fiche rando/ voir les moulins etc... <http://bit.do/carte-dronne>

Astuces ! Rentrez le point GPS de votre destination sur le moteur de recherche de votre smartphone et laissez-vous guider !

Télécharger les traces GPS, les fiches rando, se géo localiser sur le parcours... <http://bit.do/carte-dronne>

Astuces ! Rentrez le point GPS de votre destination sur le moteur de recherche de votre smartphone et laissez-vous guider !

Les villages et leurs marchés

Une matinée par semaine, beaucoup de places s'animent grâce aux marchés traditionnels, une belle occasion de découvrir les villages du Val de Dronne à vélo !

Lundi matin : Tocane- St-Agre (voir tableau des distances cyclo)

Mardi matin : Lisle et Brantôme en saison (voir tableau des distances cyclo)

Mercredi matin : La-Tour-Blanche-Cercles (voir tableau des distances cyclo)

Vendredi matin : Ribérac et Brantôme (voir tableau des distances cyclo)

Samedi matin : Verteillac et St-Aulaye (voir tableau des distances cyclo)

Dimanche matin : Bourdellès et Aubeterre (voir tableaux des distances cyclo)

MARCHÉS SAISONNIERS
Brantôme : marché aux truffes de décembre à février le vendredi
Ribercac : avec le marché traditionnel, marché aux noix novembre et marché au gras et truffes de décembre à mi-mars

Les **Marchés de Producteurs de Pays** permettent en saison de se retrouver le soir autour de produits locaux dans un cadre convivial. Plus de renseignements auprès des Offices de Tourisme ou : <http://www.marches-producteurs.com/>

Découvrir le Val de Dronne en multii activités



LES CHEMINS DE TERRE ET D'EAU

Au XIX^{ème} siècle, un journaliste anglais, Harrison Barker, visite la Dordogne (voir encart des grands itinéraires). Chose originale pour l'époque, il ne circule qu'à pied et en canoë, embarcation alors inconnue des périgourins. Il va donc visiter le Val de Dronne à pied en empruntant les chemins, et découvrir la rivière en canoë.

Les distances en canoë




Grâce au « chemin de terre » grand itinéraire (pédestre/ VTT) de Harrison Barker en Val de Dronne, qui remonte la vallée par les chemins de randonnée, et à la présence de la rivière, le « chemin d'eau » dans les villages étapes, découvrez la vallée de la Dronne en un week-end ou plusieurs jours en multii activités.

Cotation des parcours vélo/ VTT

proposée par le Centre Sport Nature de Montagriier

	BRANTÔME	BOURDEILLES	PAUSSAC	TOUR-BLANCHE	LISLE	TOCANE-ST-APRE	VERTAILLAC	RIBÉRAC	AUBETERRE
VELO ROUTE									
Brantôme - Bourdellès :									
Bourdellès - Lisle :									
Lisle - Tocane :									
Tocane - Ribercac (par la vallée) :									
Tocane - Ribercac (par les cotreaux) :									
Ribercac - Aubeterre :									
Ribercac - Vendrière :									
Ribercac - Verteillac (par Allemands) :									
Ribercac - Verteillac (par Bertric) :									
La Tour Blanche - Paussac :									
Paussac - Bourdellès :									

Découvrez les grands itinéraires en Val de Dronne



Les vallées du Périgord peuvent maintenant se parcourir à pied et à vélo le long de grands itinéraires. En val de Dronne, un chemin de 90 km à pied ou VTT ainsi qu'un parcours cyclo de 137 km entre la Flow-vélo et l'Écaravou n°3 permettent de s'immerger dans les paysages pendant plusieurs jours.

RENSEIGNEMENTS PRATIQUES

Toutes les informations nécessaires à vos balades et découvertes en Val de Dronne

Sud Charente Tourisme (Aubeterre)
Tél: 05 45 98 57 18 - contact@sudcharentetourisme.fr

Office de Tourisme du Périgord Riberaçois
Tél. 05 53 90 03 10 - tourisme@ccpr24.fr

Centre sport nature
(traces et fiches rando / loc VTT / accompagnement multisport)
Tél. 06 72 07 86 07 / 04-08 00 78 80
centresportnature@ccpr24.fr

Office de Tourisme Périgord-Dronne-Belle
Tél. 05 53 05 80 63 - brantome@perigord-dronne-belle.fr

Site web des randonnées en Dordogne : rando.dordogne.fr

EXEMPLE SUR UN WEEK-END : RIBERAC - MONTAGRIER-TOCANE

	0	KM cumul
BRANTÔME		0
BOURDEILLES	11,2	11,2
CREYSSAC	5	16,2
LISLE	6,4	22,6
TOCANE-ST-APRE	6,9	29,5
SAINTE-MÉARD	5,7	35,2
RIBÉRAC	9,3	44,5
EPELUCHE	5,9	50,4
BOURG-DU-BOST	2,9	53,3
PETIT-BERSAC	7,3	60,6
AUBETERRE	5,8	66,4

À découvrir : Quartiers anciens et peintures de la collégiale de Ribérac/ Coteau du ribéraçois/ Eglise peinte (XV^{ème} siècle de Saint-Méard-de-Drôme / Point de vue et pelouses sèches du coteau du Breuil à Saint Victor/ village de Montagriier, Tour gallo-romaine de la Rigale. Plus d'infos sur rando.dordogne.fr.

Plus d'infos sur rando.dordogne.fr.

▼ CHEMIN D'EAU : TOCANE - RIBÉRAC

Distance :
Junction Tocane 3 km - 15 km en canoë depuis Tocane jusqu'à Ribérac

Durée approx chemin d'eau : 4h
Aucune difficulté particulière

Le chemin de Harrison Barker en Val de Dronne

Remontez la vallée de la Dronne à pied ou VTT sur les « chemins de terre » de Harrison Barker depuis Aubeterre jusqu'à Brantôme. Découvrez les moulins, les pierres levées, les villages blottis près de leurs églises romanes, et les rencontres que fait l'aventurier lors de son voyage au XIX^{ème} siècle.

Plus d'infos sur rando.dordogne.fr.

Le vélo route du Val de Dronne

Parcours entièrement en routes partagées au plus près de la rivière entre Saint Pardoux (jonction avec la Flow-vélo) et Barbezieux (16 - jonction V3).

Les petites routes peu fréquentées se fauillent entre les douces collines encadrant les rives de la Dronne, les églises romanes à coupelles veillant sur des villages aux toits oranges, et les moulins, parois multi-centennaires barrant le fil de l'eau.

Plus d'infos sur rando.dordogne.fr.

Distance : 137 km

Départ : Aubeterre sur Dronne (16)

Augmentez votre carte du Val de Dronne avec l'application Dorie

Nature

Dorie

un projet du département de la Dordogne

Histoire

Avec l'application départementale de découverte éco-touristique DORIE, explorez les Dordognes et le Val de Dronne en voyage dans les expériences authentiques et éco-responsables. En complément de votre carte, elle héberge et héberge gratuitement votre carte de randonnée.

l'application DORIE :
-identifiez d'un guidage GPS à pied et à vélo entre certains sites remarquables du Val de Dronne
-précisez sur place de la technologie embarquée pour comprendre le fonctionnement de ces sites, les relations qu'ils entretiennent avec les territoires, leur évolution, et testez vos connaissances avec les quiz !

Nautique