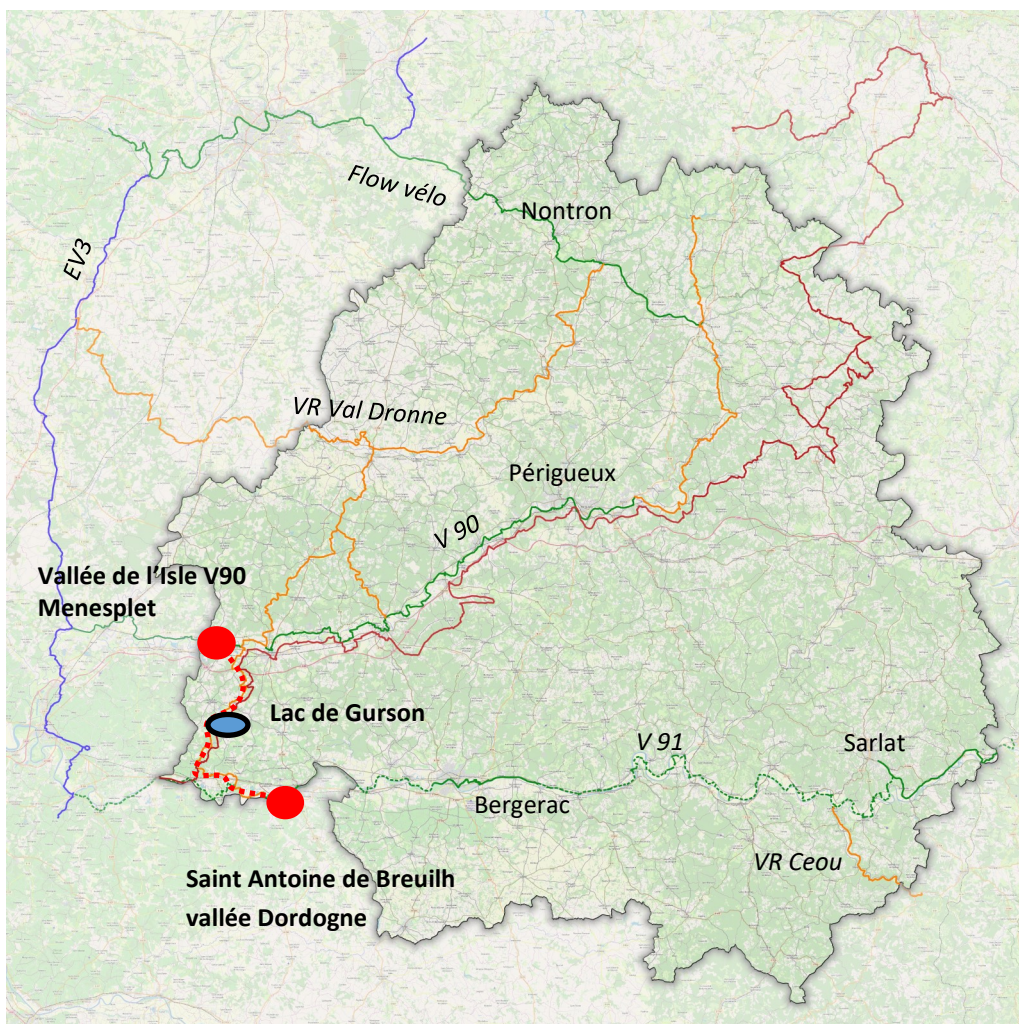


# Les grands itinéraires de Dordogne

DOTÉ D'UN **PATRIMOINE NATUREL ET CULTUREL PRÉSERVÉ**,  
LE DÉPARTEMENT DE LA DORDOGNE EST  
UNE TERRE QUI SE PRÊTE TOUT  
PARTICULIÈREMENT À LA **RANDONNÉE CYCLO TOURISTIQUE**.

Le maillage de petites routes communales et départementales peu fréquentées ainsi que les itinéraires véloroutes et voies vertes qui voient le jour sur tout le territoire font le bonheur des amateurs de bicyclette !



Créez votre histoire ...

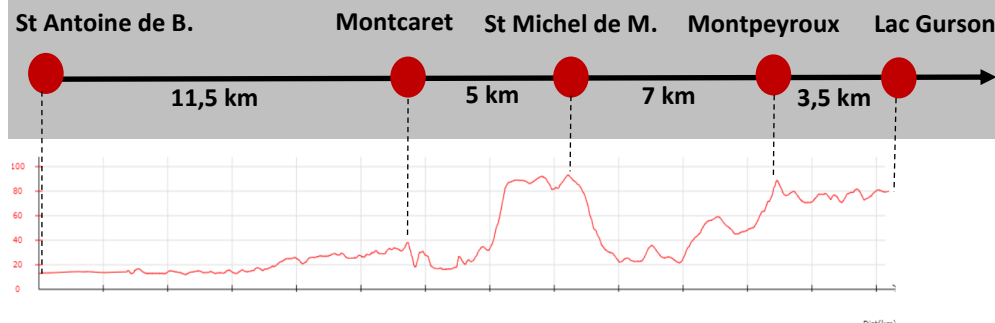
Itinéraires vélo en Dordogne - Périgord



45 km entre la **Dordogne**  
et **l'Isle** via le lac de Gurson



## Etape 1 Dordogne - Lac de Gurson 26 km



Ce parcours longe les **berges de la Dordogne**, avant de grimper sur les coteaux par des petites routes au milieu des vignes et des bois. Il se faufile entre les sites patrimoniaux du village de Montcaret (**villa gallo-romaine** ouverte au public et **église romane**) et Saint Michel de Montaigne (**château du philosophe** Michel de Montaigne dont la **tour** est ouverte au public) et au **village de caractère** de Montpeyroux avant d'arriver à la **base de loisirs** de Gurson. Dominé par les ruines d'un château médiéval qui appartenait à seigneur protestant néanmoins ami de Montaigne, le **lac de Gurson** permet la **baignade** et plusieurs **activités de loisirs**.



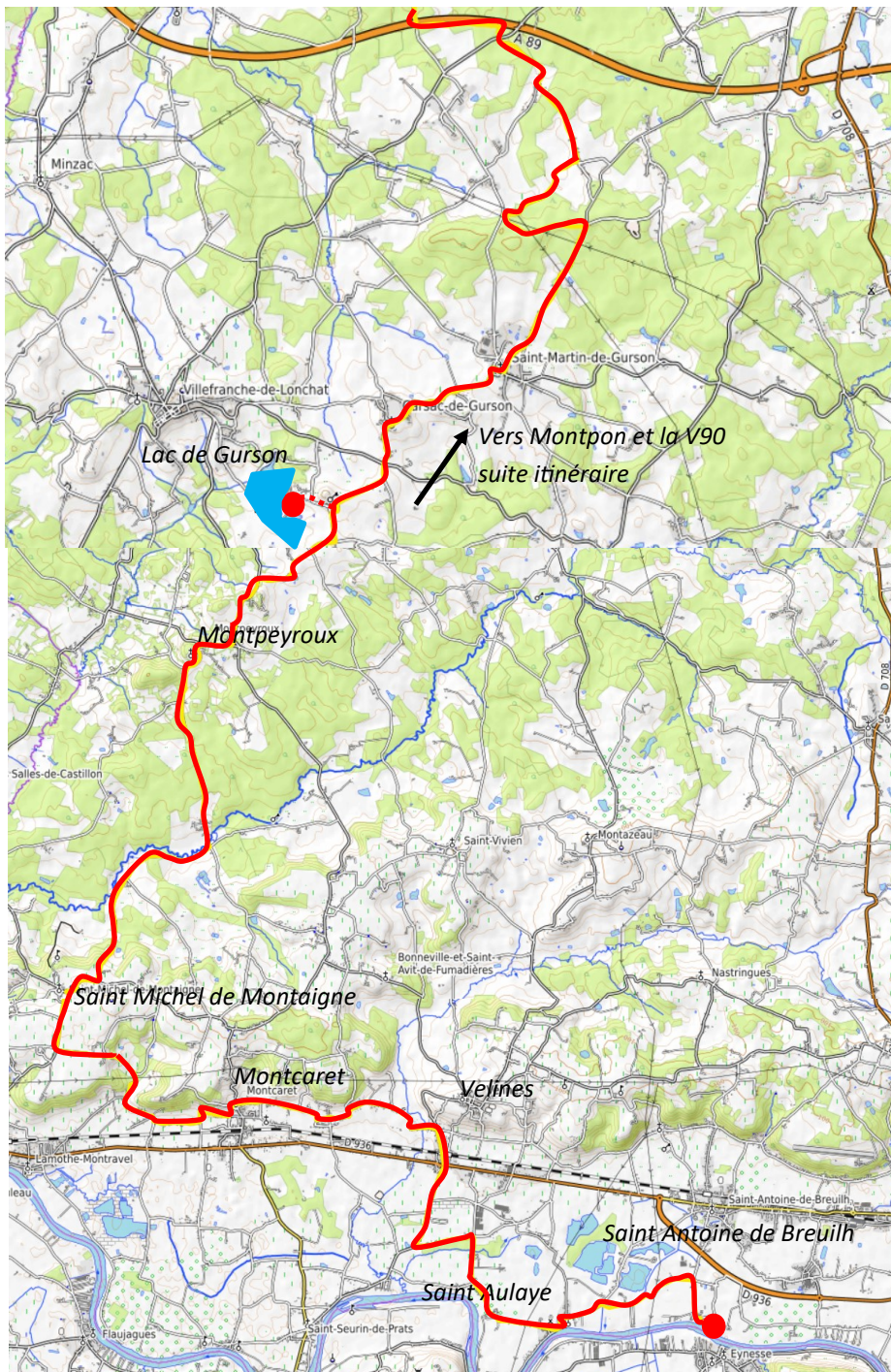
### Vallée Dordogne - Lac de Gurson

**Distance:** 26 km

**Dénivelé:** 100 m+

**Difficulté:** **rouge (difficile)**

**Revêtement:** petites routes et passages sur chemins carrossables



**Départ:** Saint Antoine de Breuilh—Halte nautique 0.15107 - 44.82996

**Arrivée:** Base de loisirs de Gurson 0.0754—44.9393

0m

60m

700m

2,1km

2,7km

3km

5,2km

6km

7,5km

8km

10km

10,1km

11,4km

11,45 km

11,5km

11,7km

12km

12,2km

12,5km

13km

13,7km

14km

15,3 km

16,2 km

16,9 km

20km

23km

23,7km

23,75km

24,8km

25,8km

26,3km

26,7km



Chemin des Pommiers

Route de Girounet

Route de St Aulaye

**Saint Aulaye** rue du Tennis

Rue Teophile Cart puis Route des Rivets

RD11

Dir. Velines

**Montcaret**

Passage devant la villa gallo romaine

Allée de Fonrigaud

Prendre le chemin à gauche avant la maison

Prendre le chemin à gauche et se diriger vers la route

A la route à droite

RD9

**Saint Michel de Montaigne**—Dir Montcaret

Dir. Montpeyroux

**Montpeyroux.** A droite à l'intersection devant la mairie

Dir. Lac de Gurson

RD10

Prendre à droite après le hameau du Bernix

Laisser une première route à gauche vers le lac

Prendre la deuxième route à gauche dir Lac de Gurson

Au château tourner à gauche, **arriver à la base de loisirs**