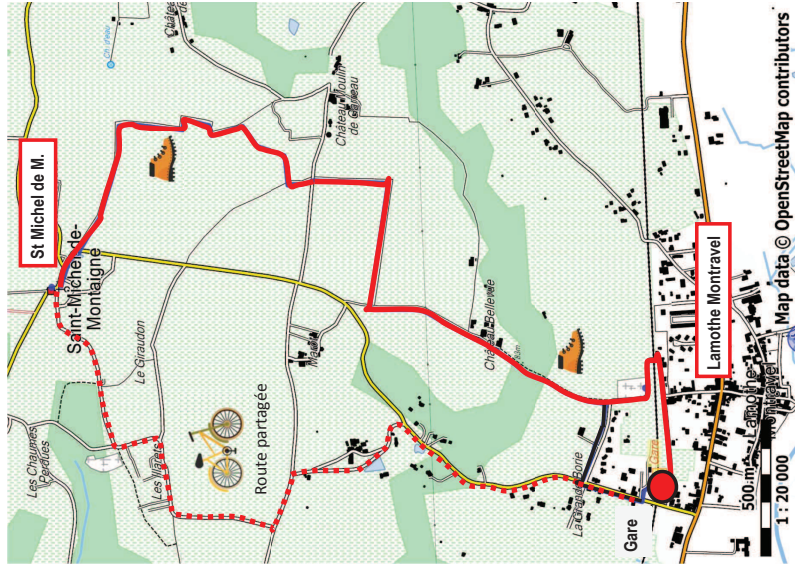




SAINT MICHEL DE MONTAIGNE

Dans le vignoble jusqu'au village du philosophe




Saint Michel de Montaigne est une commune qui s'étend sur 900 hectares réparties en 3: 300 Ha de bois, 300 Ha de vignes et 300 Ha de constructions. Le village a la particularité d'avoir abrité Michel de Montaigne. Le philosophe est encore très présent dans le village : l'église romane abriterait son cœur, son père y est enterré, et c'est sa femme qui a payé les réparations de la voûte, après les destructions liées aux guerres de religions. Mais c'est sa bibliothèque, située dans la tour du château qui attire ici des visiteurs du monde entier.

La randonnée autour de Saint Michel permet de découvrir les paysages de vignobles et du patrimoine bâti restauré.

Accès : gare de Lamothe—Montravel
Ligne : Bordeaux - Bergerac - Sarlat

Distance :
gare—Saint Michel de M: 4km (ped) 3,5km (Vélo)
Boucle pédestre / VTT de St Michel de M.: 9 km

A découvrir :
église romane de Saint Michel, Tour bibliothèque de Montaigne, vignobles, chapelle Bonnefère, points de vues....



Services village de St Michel de Montaigne



Services village de Lamothe-Montravel



Descriptif du parcours

De la gare de Montravel à Saint Michel de Montaigne


En sortant de la gare, prendre la route à gauche. Continuer 500 m sur cette route, passer sur la voie de chemin de fer et continuer toujours sur la gauche après le passage à niveau. Passer devant un cimetière, le longer en prenant un chemin à droite. Au bout du cimetière dans le virage prendre un chemin à gauche. Continuer sur ce chemin, rentrer dans le bois et arriver dans un hameau. Continuer tout droit sur la petite route jusqu'à trouver un chemin balisé (jaune) sur la droite. Prendre ce chemin sur 400 m et prendre un chemin sur la gauche qui remonte vers la route. A la route, prendre le chemin en face, puis bifurquer sur la droite. A la maison, prendre à gauche, longer les vignes, puis prendre le premier chemin sur la droite, avant de tourner à nouveau sur le prochain chemin à gauche. Continuer 300 m tout droit sur ce chemin puis tourner à gauche après une prairie pour rejoindre la route. La prendre à droite pour arriver au village de Saint Michel de Montaigne.

De Saint Michel de Montaigne à la gare de Montravel

Depuis l'église prendre la route en direction de la salle des fêtes, la longer, puis continuer sur cette même route, direction Lamothe Montravel. Dans le virage, à la sortie du village, prendre le chemin sur la gauche. Continuer sur ce chemin, arriver dans les vignes en passant entre les maisons. Continuer 300 m avant de trouver un arbre et de tourner à droite sur le chemin. Avant d'arriver à la maison prendre le chemin à droite, puis à gauche pour rejoindre la route. Traverser la route et prendre le chemin en face. Continuer jusqu'au grand chemin qui part sur la droite. Le prendre jusqu'à la route. A la route aller à gauche. Au bout de la route, longer la maison puis continuer tout droit sur le chemin dans le prolongement, jusqu'à arriver au cimetière. Le longer puis tourner à gauche. Repasser à droite sur la voie de chemin de fer, puis poursuivre sur cette route jusqu'à la gare.



Pour faire la randonnée de Saint Michel, taper sur votre navigateur <http://bit.do/rando-dordogne> ou flasher le QRCode



La famille Montaigne est originaire de la banlieue de Bordeaux. Les « Montaigne » étaient négociants, principalement en harengs, et ont réussi dans leurs affaires. Le trisaïeul de Montaigne a acheté le château qui était à vendre. Le père de Montaigne en a hérité et quand Michel de Montaigne naît, son père le met en nourrice dans un hameau nommé Passus, avec un précepteur ne lui parlant que le latin. Il fait ensuite des études à Bordeaux (emplacement actuel du lycée Michel de Montaigne) et peut-être à Toulouse. Lorsqu'il revient, il commence sa carrière à la cour des aides (tribunal) à Périgueux, puis à Bordeaux. Il se retire ensuite dans son château d'où il écrit les fameux Essais, analyse de l'Homme, toujours d'actualité.

La randonnée vous mènera à travers les vignobles d'appellation « Montravel ». Ces vins étaient autrefois appelés « de Bordeaux » car ils étaient commercialisés au port de Bordeaux vers lequel ils descendaient par des bateaux à fond plat (les gabares). Avec l'AOC, ils prirent l'appellation « vins de Bergerac ».

Nous sommes sur un coteau qui part de Sainte Foy la Grande et descend doucement vers Saint Emilion et Pomerol. Le sol est à peu près similaire. Les 3 cépages en blanc (Semillon, Sauvignon, Muscadelle) et les 4 en rouge (Merlot, Cabernet franc, Malbec, Cabernet Sauvignon) donnent une gamme de vins variée. Enfin, vous aurez un beau point de vue sur Castillon et sur le lieu où s'est déroulée la fameuse bataille qui mit fin à la guerre de 100 ans.

