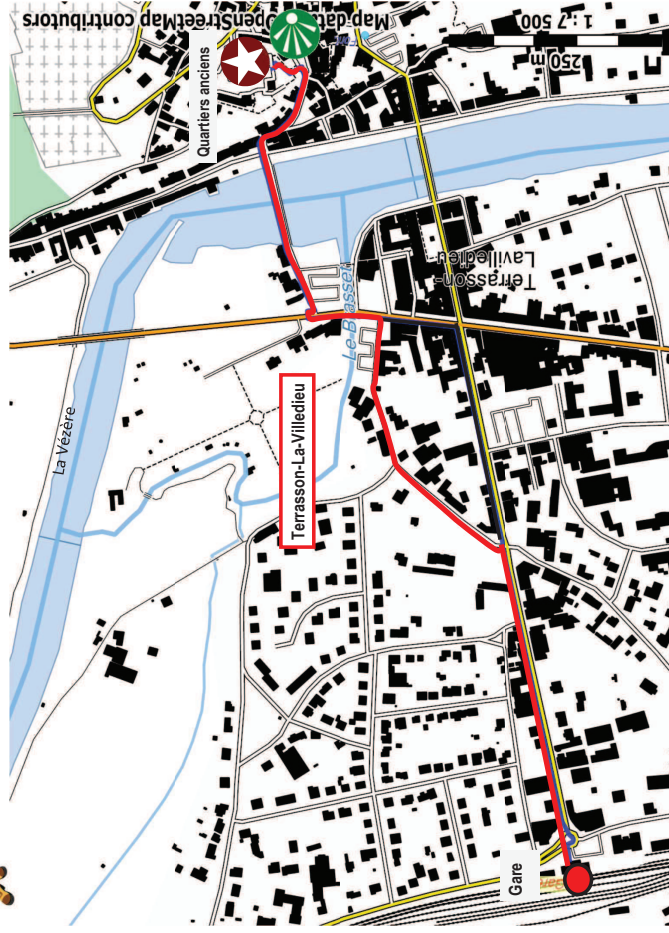


# Lascaux et la vallée Vézère

CHANGÉZ DE POMPE  
LE DORDOGNE  
PÉTROLE



TERRASSON LA VILLEDIEU  
La vieille ville de l'ermite « Sour »



**Accès** : gare de Terrasson la Villedieu

**Ligne** : Bordeaux - Périgueux - Brive

**Distance** :

Gare—centre bourg : 0,8 km

Boucle de Bouch : 18 km

**A découvrir** : la ville ancienne de Terrasson, les Jardins, le causse terrassonnais, les falaises de Saint Sour, la vallée du Coly


**Jour de marché** : jeudi matin

Services ville de Terrasson LaVilledieu



En arrivant à Terrasson-La-Villedieu, vous pourrez découvrir au détour des ruelles en escalier, des maisons anciennes, une église abbatiale du XVe siècle, deux ponts dont un du XIIe siècle, un magnifique flanc de colline qui abrita jadis Saint Sour, père fondateur de Terrasson ainsi que les Jardins de l'Imaginaire retraçant l'histoire des jardins de l'Humanité à travers le monde, et bien d'autres curiosités!

La grande boucle de Bouch permet au marcheur de découvrir des paysages de causses et la belle petite vallée du Coly.





## Descriptif du parcours

**De la gare au Pont Vieux** : A la sortie de la gare, prendre la rue Jean-Jaurès, en face jusqu'au rond-point. Dans le rond-point, tourner à gauche sur la rue Lombard. Aller au bout cette rue en serrant toujours sur la droite. Traverser la RD 6089 au niveau du parking, passer sur le pont et traverser sur la Place de La Libération (panneau d'appel des randonnées) pour prendre le Pont Vieux et visiter la vieille ville.

**Du Pont Vieux à la gare** : Retraverser le Pont Vieux jusqu'à la Place de la Libération. Tourner à gauche à la RD 6089 pour passer sur le Brassat. Traverser la route au passage protégé, longer le parking et aller au bout de la rue Lombard. Tourner à droite sur la rue Jean-Jaurès pour rejoindre la gare.



Pour faire la randonnée de Bouch, taper dans votre navigateur <http://bit.do/boucle-bouch>, ou scannez le QR Code.



De la préhistoire à l'âge de Bronze, la vie se développe au bord de la Vézère, à Terrasson-La-Villedieu. Le Haut Moyen Âge, à partir de la fin du VIe siècle, voit se développer le village avec l'installation d'un monastère par l'ermite Sorus (Saint Sour). La ville s'organise naturellement autour du monastère.

Le Pont Vieux qui existait déjà au XIIe siècle permet de rejoindre les falaises du Malpas où un parcours aménagé permet de rejoindre l'église Saint Sour qui domine la ville et la Vézère.

En flânant dans la ville ancienne et ses échoppes, vous pourrez également découvrir ses nombreuses fontaines.

La ville abrite également quelques cuizeaux (grottes aménagées) bien conservés, ainsi que des jardins contemporains uniques en Europe.

Le chemin emprunté par la boucle de Bouch se faufile entre la vallée Vézère, la fraîche vallée du Coly aux eaux limpides sortant du plus long syphon de France (les sources de la Doux entre 5600 et 5900 mètres) et le causse minéral couvert de petits chênes.

Il vous offrira des points de vue exceptionnels, et vous conduira à découvrir des villages et hameaux typiques du Périgord Noir : le bourg de Coly aux pierres blanches, la Chapelle Mouret au nom évocateur, et sa petite église romane aux curieuses sculptures, la tour de Bouch etc.

