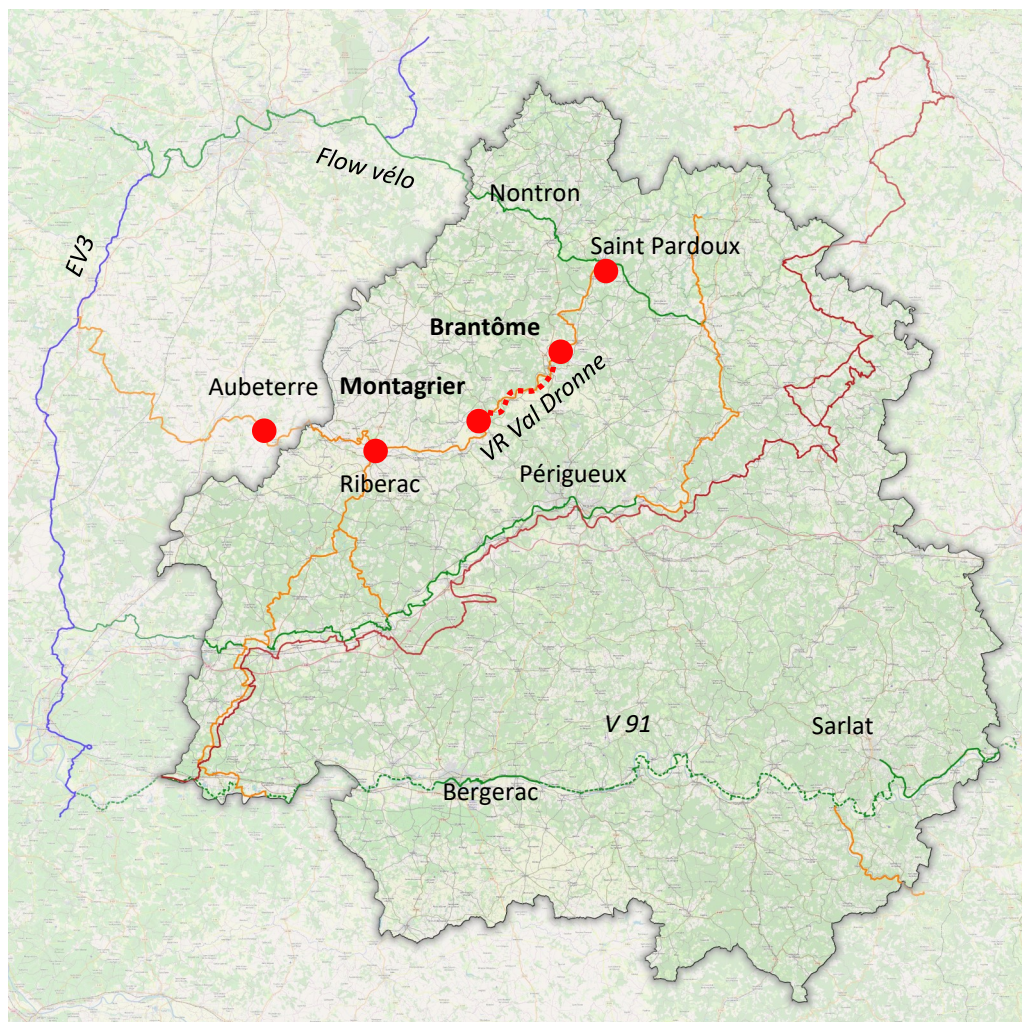


Les grands itinéraires de Dordogne

DOTÉ D'UN **PATRIMOINE NATUREL ET CULTUREL PRÉSERVÉ,**

LE DÉPARTEMENT DE LA DORDOGNE EST UNE TERRE QUI SE PRÊTE TOUT PARTICULIÈREMENT À LA **RANDONNÉE CYCLO TOURISTIQUE.**

Le maillage de petites routes communales et départementales peu fréquentées ainsi que les itinéraires véloroutes et voies vertes qui voient le jour sur tout le territoire font le bonheur des amateurs de bicyclette !



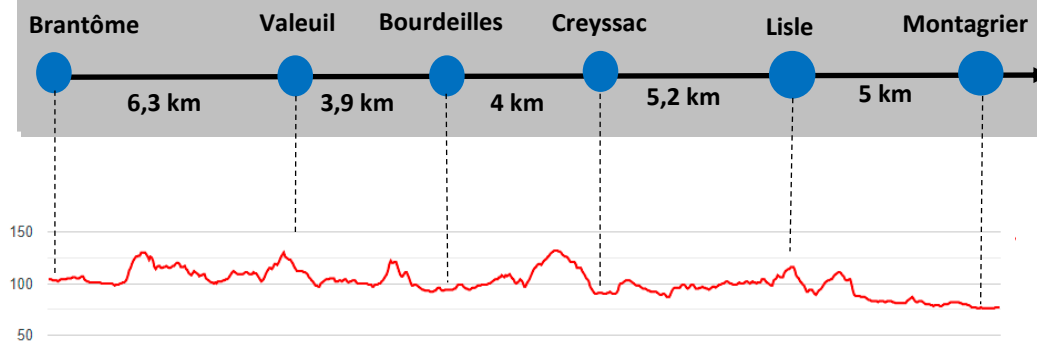
Itinéraires vélo en Dordogne - Périgord



84 km entre **St Pardoux la Rivière** (La Flow Vélo)

et **Aubeterre sur Dronne**

Etape2 Brantôme - Montagnier 24,40 km



Au départ du jardin des Moines de Brantôme, après la traversée de la rivière par le pont médiéval, le parcours longe des jardins botaniques sur les rives de la Dronne et se poursuit sous des falaises de roches calcaires. Le donjon du château de Bourdeilles apparaît sur la berge opposée.

De nombreux moulins bordent la petite route et la rivière permet des haltes rafraîchissantes en particulier à Lisle, où la baignade est surveillée.

Enfin le parcours débouche sur la Maison de la Dronne, ancien moulin entièrement rénové et visitable l'été.



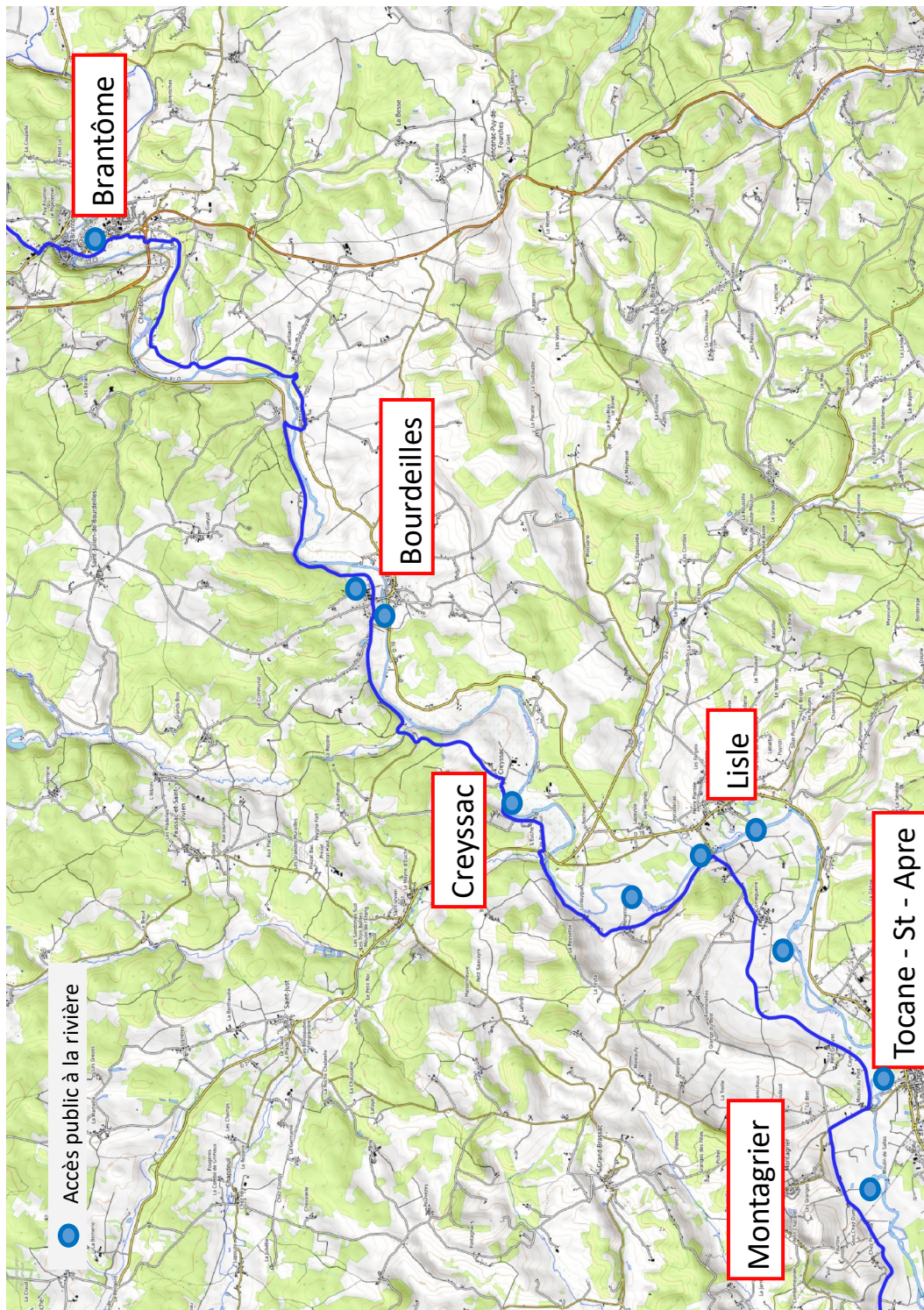
Brantôme - Montagnier / Tocane

Distance : 24,4 km

Dénivelé : m+

Difficulté : **accessible aux débutants (bleu)**

Revêtement : goudron et chemins



Départ : Brantôme : parking du Jardin aux Moines - Lat : 45.4920 Long : 0.648489

Arrivée : Montagnier : parking du Moulin de la Dronne - Lat : 45.259931 Long : 0.49266

23,5 km

Prendre à droite à la sortie du Parking

24 km



Tourner à droite sur le chemin (GR) vers Jardin botanique

24,6 km



Passer sous la route à gauche - suivre le balisage jaune tout droit

25 km



Au stop, prendre à droite et continuer tout droit pendant 1,7 km

26,7 km



Au croisement prendre à gauche dir. « Le Moulin d'Amenot »

29 km



Tourner à droite direction « Valeuil »

Entrée dans **Valeuil**

29,8 km



Au rond-point dans Valeuil, à droite dir. « Brantôme / Bourdeilles »

30 km



Au stop, prendre à droite dir. « Brantôme »



30,3 km



Après le pont, prendre à gauche

Entrée dans **Bourdeilles**

33,7 km



Tout droit dir. « **Creyssac** », en laissant Bourdeilles à gauche

36,2 km



Prendre à gauche dir. « **Creyssac** »

37,3 km



Rester sur la route principale ; à droite à la pâte d'oie

Entrée dans **Creyssac**

37,7 km



Dans Creyssac, continuer sur la route principale direction « **Lisle** »

38,5 km



Au stop prendre à gauche sur C1

39,2 km



Au stop tourner à droite dir. « **St Just** » sur D2



39,3 km



Tourner tout de suite à Gauche dir. « **Rénamont** »

41 km



À Rénamont, serrer à gauche à la pâte d'oie

42,2 km



Ne pas quitter cette route jusqu'à la D3 et prendre à gauche.

42,9 km



Après « **le Pendant** », à droite avant le pont et rester sur la même route

43,6 km



Traverser « **Corneguerre** » et rester sur cette route pendant 2,7 km

44 km



Dans le hameau « **Corneguerre** » prendre à droite à la pâte d'oie

46,6 km



Tourner sur la petite route à gauche

47,8 km



Continuer tout droit, jusqu'au **Moulin de la Dronne** (sur votre gauche).