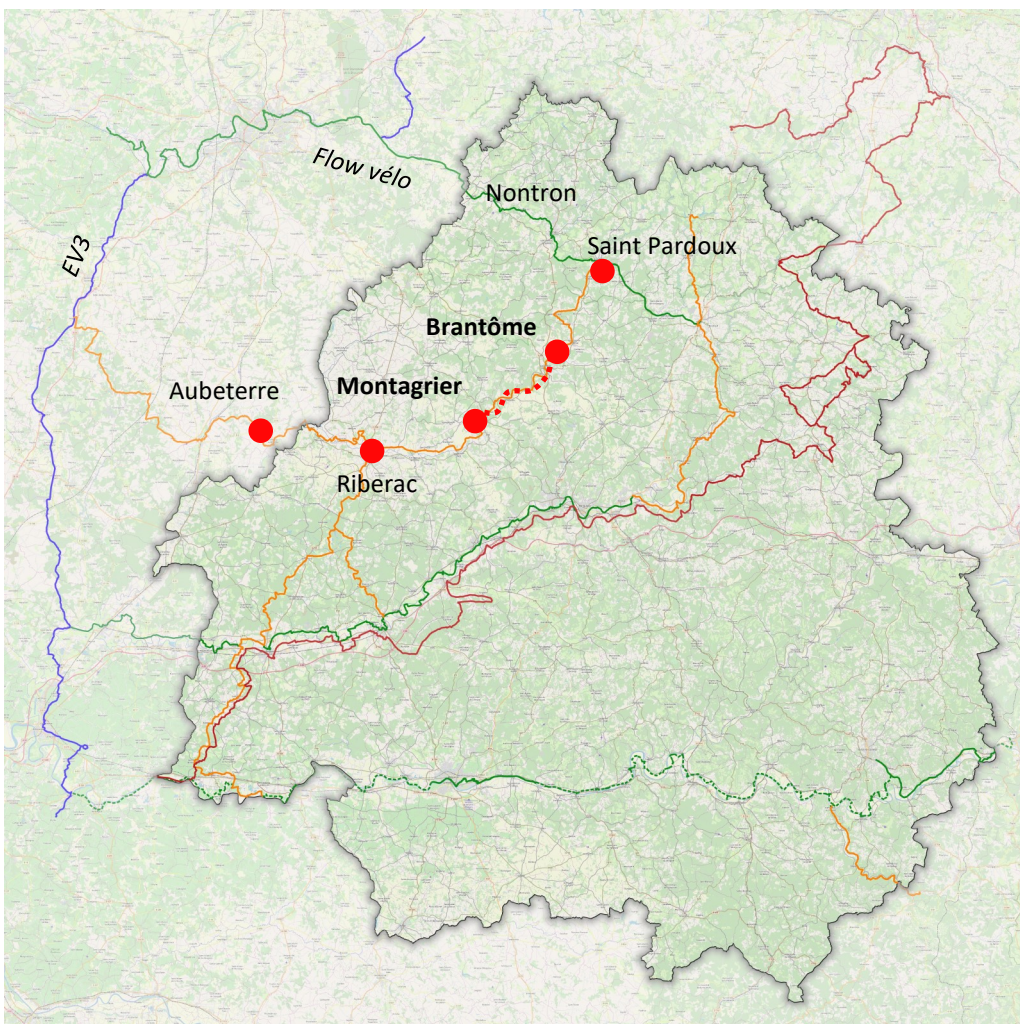


# Les grands itinéraires de Dordogne

DOTÉ D'UN **PATRIMOINE NATUREL ET CULTUREL PRÉSERVÉ**,  
LE DÉPARTEMENT DE LA DORDOGNE EST  
UNE TERRE QUI SE PRÊTE TOUT  
PARTICULIÈREMENT À LA **RANDONNÉE CYCLO TOURISTIQUE**.

Le maillage de petites routes communales et départementales peu fréquentées ainsi que les itinéraires véloroutes et voies vertes qui voient le jour sur tout le territoire font le bonheur des amateurs de bicyclette !



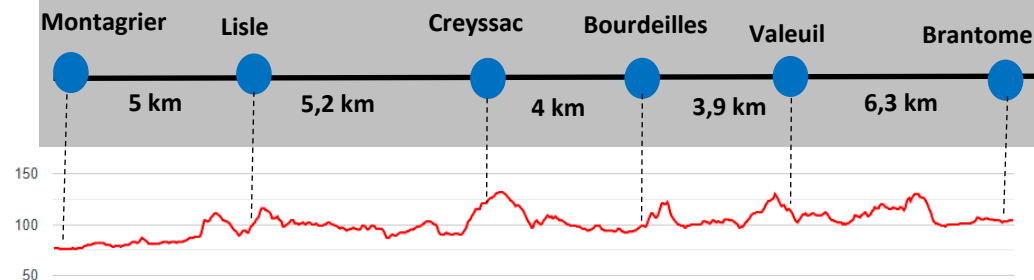
*Créez votre histoire ...*

Itinéraires vélo en Dordogne - Périgord



84 km entre **Aubeterre sur Dronne**  
et **Saint Pardoux la Rivière** (La Flow vélo)

## Etape 3 Montagnier - Brantôme 24,4 km



Montagnier domine la vallée de la Dronne, de sa terrasse s'ouvre un paysage à 360°. Le parcours bucolique traverse de charmants villages au fil de l'eau. Châteaux et moulins ponctuent le chemin au riche passé historique. L'arrivée à Brantôme permet de flâner dans la Venise du Périgord de découvrir l'Abbaye de Brantôme, et le fleurissement soignés des places et des ruelles de la ville. Les accès publics à la rivière permettent des haltes fraîcheur.

## Montagnier - Brantôme



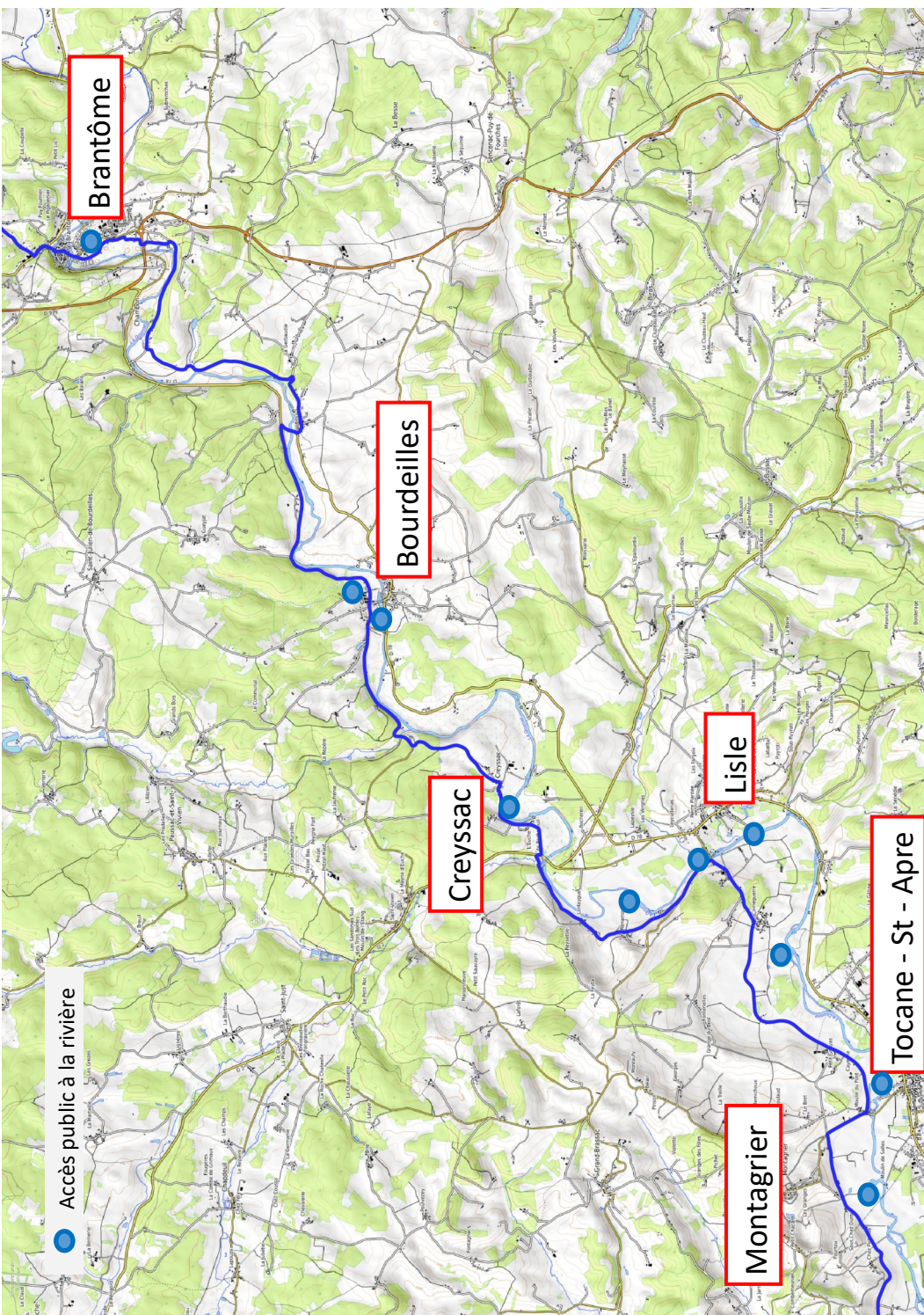
Montagnier / Tocane - Brantôme

Distance : 24,4 km

Dénivelé : m+

Difficulté : **accessible aux cyclistes occasionnels**

Revêtement : goudron et chemins



**Départ : Montagnier : parking - Maison de la Dronne - Lat : 45.259931 Long : 0.49266**

**Arrivée : Brantôme : parking - Jardin aux Moines - Lat : 45.4920 Long : 0.648489**

- |          |  |  |                         |
|----------|--|--|-------------------------|
| 36,1 km  |  | À la sortie du parking, prendre à droite   |                         |
| 37,1 km  |  | Au stop tourner à droite   |                         |
| 39,9 km  |  | Traverser « Corneguerre »  |                         |
| 40,9 km  |  | Au cédez le passage, tourner à gauche en laissant Lisle sur la droite                              |                         |
| 41,7 km  |  | Dans la côte après le hameau, tourner à droite   |                         |
| 44,6 km  |  | Continuer sur la route principale pendant 2,9 km   |                         |
| 44,65 km |  | Au stop tourner à droite dir. « Périgueux »  | } <b>Soyez prudents</b> |
| 44,65 km |  | Prendre à gauche dir. « Creyssac » sur VC3   |                         |
| 45,5 km  |  | Après la côte tourner à droite sur C2 dir. « Creyssac »  |                         |
| 46,1 km  |  | Dans Creyssac prendre à gauche après l'église (route principale)                                   |                         |
| 47,8 km  |  | Au stop prendre à droite dir. « Bourdeilles »  |                         |
| 49,9 km  |  | Arrivé au pied de Bourdeilles, prendre toujours tout droit dir. « Brantôme par route touristique » |                         |
| 51,7 km  |  | Suivre à droite la direction « Brantôme »  |                         |
| 53,7 km  |  | Au stop tourner à droite dir. « Valeuil »  | } <b>Soyez prudents</b> |
| 54 km    |  | Après le pont à gauche dir. « Valeuil »  |                         |
| 54,1 km  |  | Au rond-point à gauche dir. « Moulin d'Amenot / La Rousselas »                                     |                         |
| 54,9 km  |  | Tourner à gauche dir. « Moulin d'Amenot / Les Rebières »   |                         |
| 57,3 km  |  | Prendre à droite   |                         |
| 58,6 km  |  | Tourner à gauche vers le hameau  |                         |
| 58,9 km  |  | Suivre « GR36 » sur le chemin - suivre le balisage jaune tout droit                                |                         |
| 59,4 km  |  | Passer sous la route et suivre le chemin à droite  |                         |
| 59,9 km  |  | Prendre à gauche à la sortie du chemin   |                         |
| 60,1 km  |  | Poursuivre sur cette route   |                         |
| 60,1 km  |  | Arrivée au parking sur votre gauche  |                         |