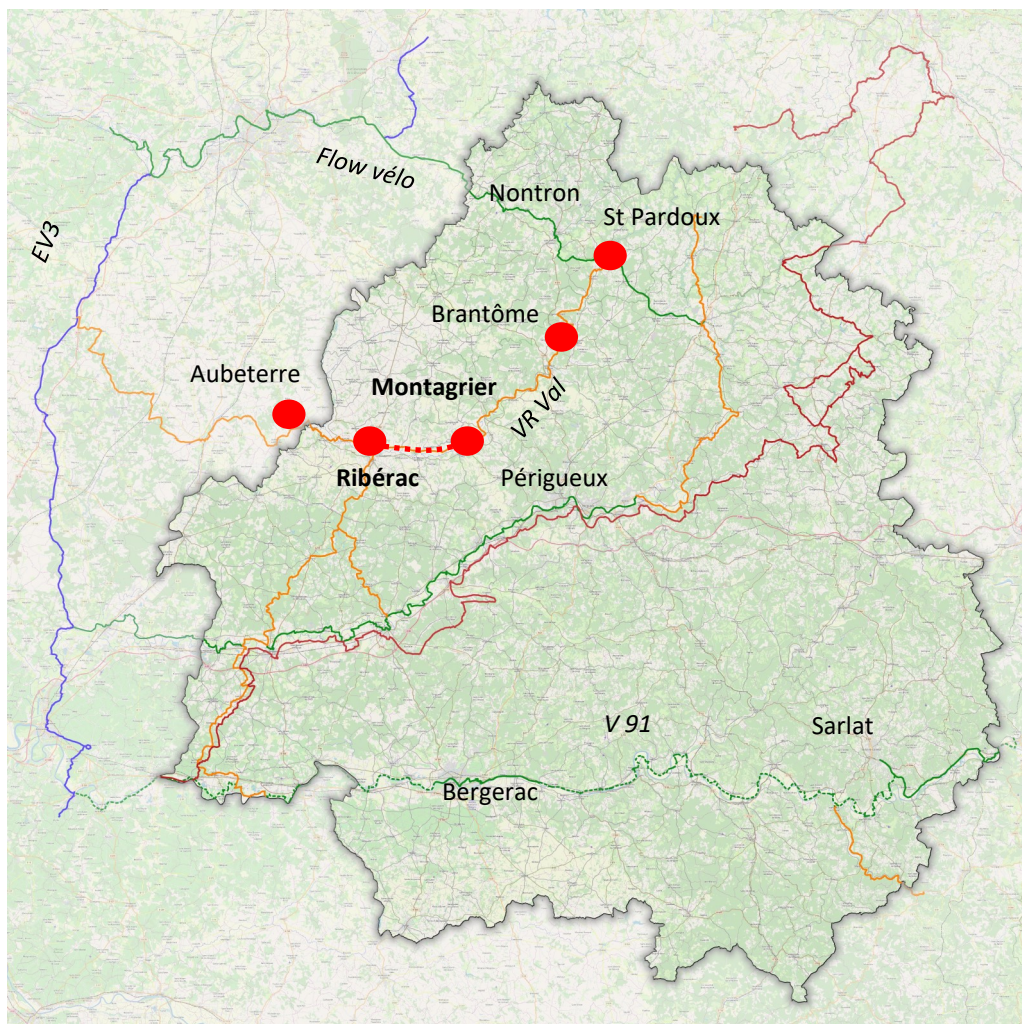


Les grands itinéraires de Dordogne

DOTÉ D'UN **PATRIMOINE NATUREL ET CULTUREL PRÉSERVÉ**,
LE DÉPARTEMENT DE LA DORDOGNE EST
UNE TERRE QUI SE PRÊTE TOUT
PARTICULIÈREMENT À LA **RANDONNÉE CYCLO TOURISTIQUE**.

Le maillage de petites routes communales et départementales peu fréquentées ainsi que les itinéraires véloroutes et voies vertes qui voient le jour sur tout le territoire font le bonheur des amateurs de bicyclette !



Créez votre histoire ...

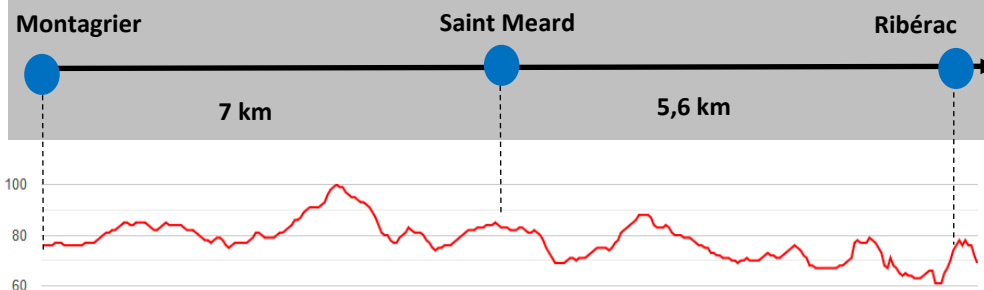
Itinéraires vélo en Dordogne - Périgord



84 km entre **St Pardoux la Rivière** (La Flow Vélo)

et **Aubeterre sur Dronne**

Etape3 Montagrier - Ribérac 12,6 km



Entre Montagrier et Ribérac la véloroute flirte avec la rivière. Le long du parcours, des chemins permettent de rejoindre les bord de Dronne.

Le village de Montagrier domine la Maison de la Dronne, ancien moulin, près duquel passe le parcours qui reste dans la vallée.

Un passage à Saint Méard permet de visiter l'église comprenant de nombreuses peintures, et de voir la grande minoterie de la Pauze. Après un passage à Villeteureix (espace pique nique au bord de l'eau) cette courte randonnée arrive à Ribérac en passant sur les « atiers », bras de la rivière.



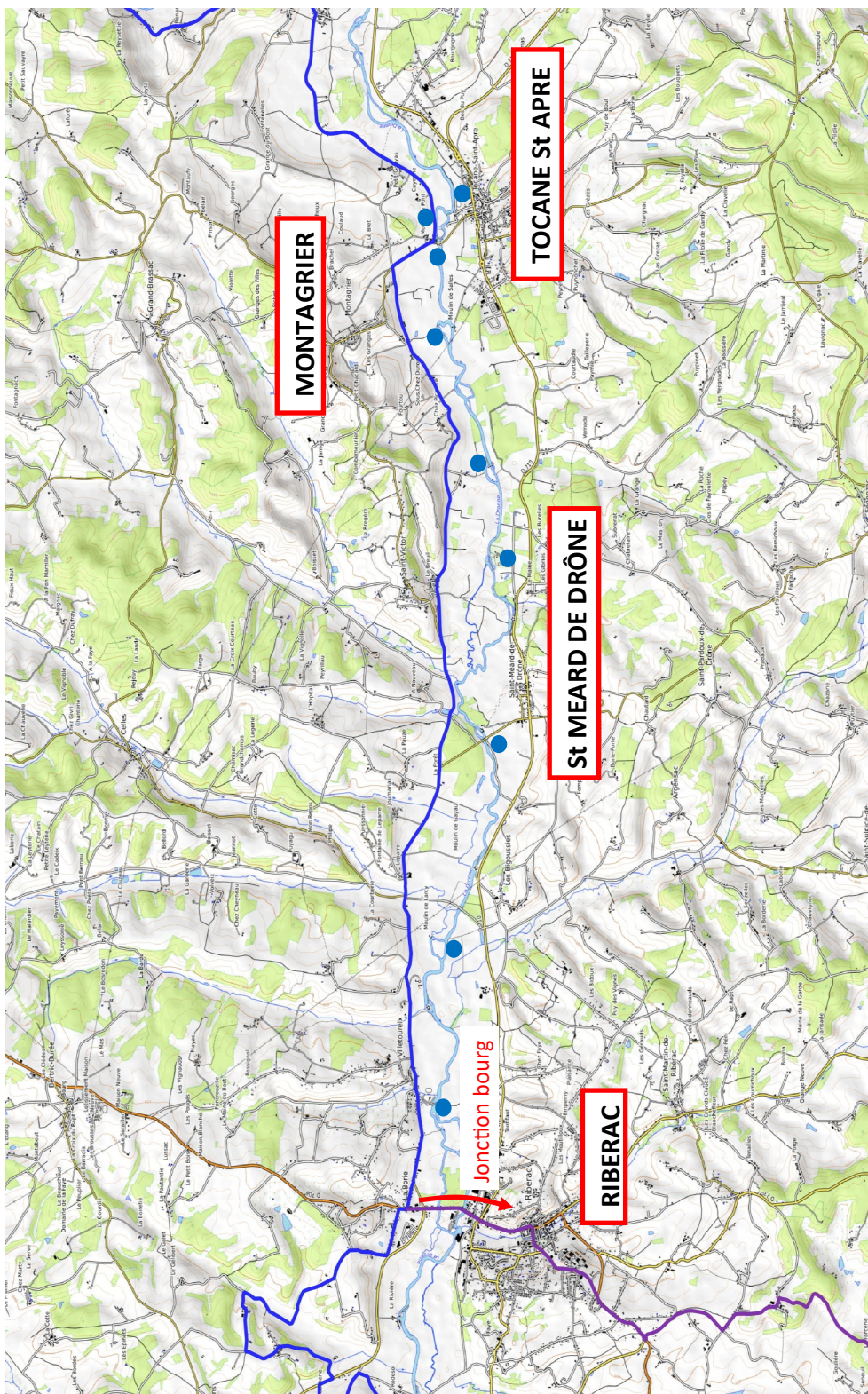
Montagrier / Tocane - Ribérac

Distance : 12,6 km

Dénivelé : - m+














Difficulté : **Accessible cyclistes occasionnels** (bleu)



Revêtement : goudron



Départ : Montagnier : parking du Maison de la Dronne - Lat : 45.259931 Long : 0.49266

Arrivée : Ribérac : Jonction parcours - Lat : 45.263323 Long : 0.342838

- 47,9 km   Sortir du parking de la Maison de la Dronne - prendre à gauche
Suivre la direction « Montagnier » en prenant à droite
- 48,5 km  Tourner à gauche dir. « Casaques / Gandy »
Poursuivre sur route pendant 4,9 km
- 53,4 km   Au stop prendre à gauche
- 54,9 km   Au stop suivre dir. « Villeteureix » à droite
- 56,6 km   Au stop prendre à gauche dir. « Villeteureix / Ribérac »
Poursuivre sur la RD 99
Entrée dans **Villeteureix** et traverser le village
Entrée dans **La Borie**
- 60,2 km  Prendre la 1re à droite pour quitter la RD99
- 60,5 km  **FIN D'ÉTAPE** - plusieurs options :
  Tourner à droite

Pour aller à RIBÉRAC ou emprunter le parcours vers LA VALLÉE DE L'ISLE et la V90
  Tourner à gauche