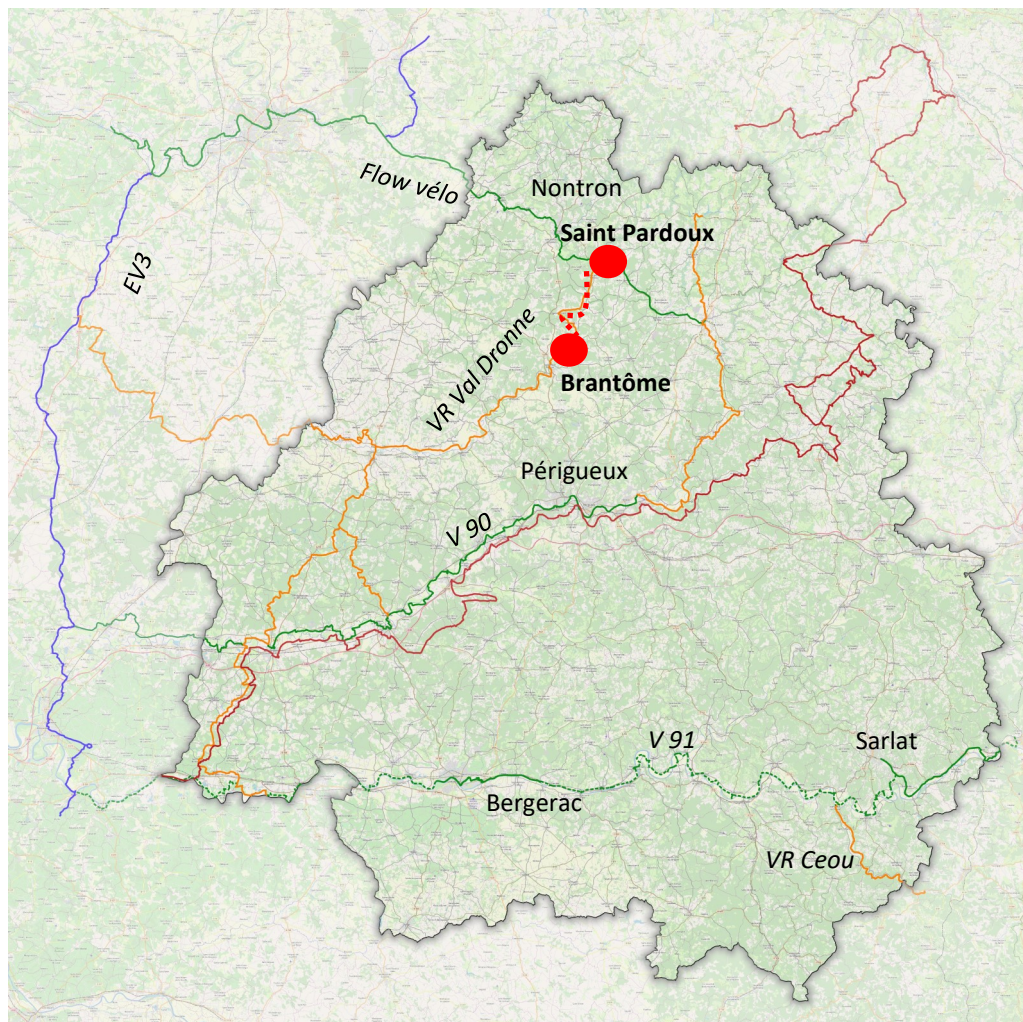


# Les grands itinéraires de Dordogne

DOTÉ D'UN **PATRIMOINE NATUREL ET CULTUREL PRÉSERVÉ**,  
LE DÉPARTEMENT DE LA DORDOGNE EST  
UNE TERRE QUI SE PRÊTE TOUT  
PARTICULIÈREMENT À LA **RANDONNÉE CYCLO TOURISTIQUE**.

Le maillage de petites routes communales et départementales peu fréquentées ainsi que les itinéraires véloroutes et voies vertes qui voient le jour sur tout le territoire font le bonheur des amateurs de bicyclette !



Itinéraires vélo en Dordogne - Périgord

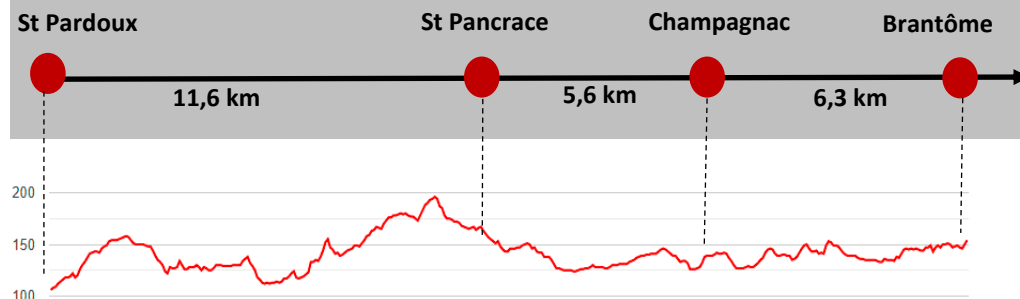


84 km entre **St Pardoux-la-Rivière** (connexion Flow Vélo)



et **Aubeterre sur Dronne**

## Etape 1 St Pardoux - Brantôme 23,50 km



Ce parcours en milieu naturel en bordure de la rivière Dronne dévoile un riche patrimoine bâti, églises, châteaux et villages pittoresques. Ces petites routes calmes et ombragées permettent de rejoindre la Venise du Périgord Brantôme. Petite cité de Caractère, Brantôme mérite une halte. Son abbaye, l'église Notre Dame, les ruelles de la villes offrent une pause agréable en bordure de rivière.

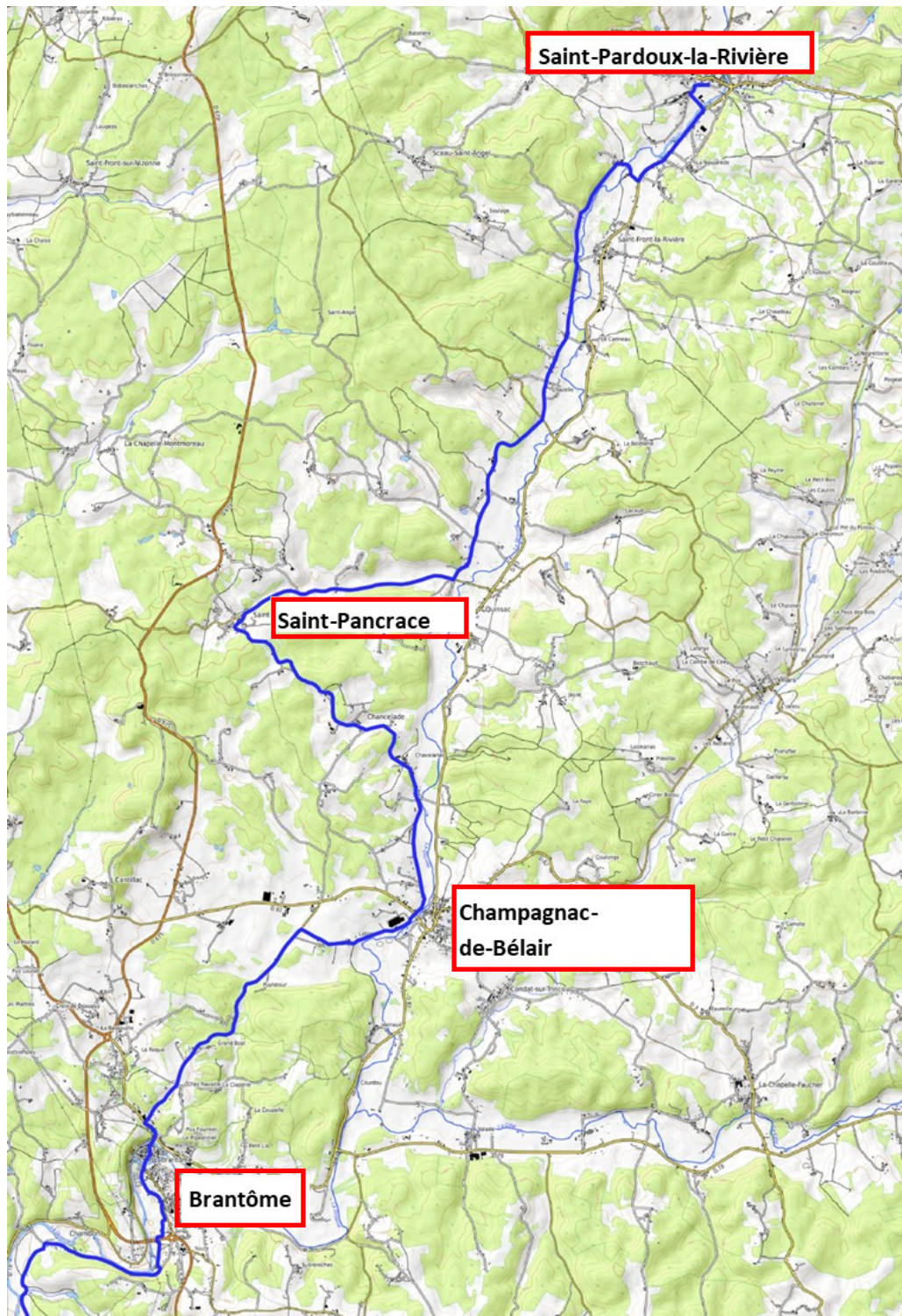


### St Pardoux La Rivière - Brantôme

*Distance* : 23,50 km

*Difficulté* : **difficile (rouge)**

*Revêtement* : goudron



**Départ** : St Pardoux : Parking Place Henri Brives - Lat : 45.492369 Long : 0.744635

**Arrivée** : Brantome : Parking du Jardin aux Moines - Lat : 45.4920 Long : 0.648489

0 m	↗	Départ place Henri Brives - Prendre à droite à la sortie du Parking
200 m	↖ STOP	Prendre à gauche
170 m		JONCTION LA FLOW VÉLO
300 m	↘	Continuez sur la RD dir. « Brantôme / Périgueux »
620 m	↗ STOP	Tourner à droite dir. « Brantôme »
930 m		Sortie de <b>Saint Pardoux</b>
1,9 km	↗	Prendre la 1re route à droite (dir. « Pombol »)
2,3 km	↘	Dans le hameau, suivre la route de gauche
3,2 km	↘	Poursuivre sur 800m puis à tourner à gauche à la pâte d'oie
3,8 km	↑	Suivre « Chazelles » Poursuivre tout droit pendant 2,2 km
6 km	↑ STOP	Tout droit direction « Beauvinières » Poursuivre tout droit sur 2,7 km
8,7 km	↗ STOP	Tourner à droite jusqu'à Saint Pancrace
11,6 km	↖	Après le panneau <b>Saint Pancrace</b> prendre la 1ère à gauche
11,9 km	↖ STOP	À l'église tourner à gauche direction « Vieux Chabans » Rester sur cette route pendant 2,5 km
14,4 km	↘	Après le hameau « Chancelade » prendre à gauche à la pâte d'oie Poursuivre sur 1,5 km
15,9 km	↗	Avant le pont serrer à droite - « Roussarie / Chaviral / La Besse »
16,2 km	↘	Prendre à gauche à la pâte d'oie vers « La Courtaudière » Poursuivre sur 1,3 km
17,6 km	↑ STOP	Prendre tout droit direction « Saint Michel / La Borie »
19,2 km	↖	Au stop, tourner à gauche, rester sur cette route sur 3.6 km Entrée dans <b>Brantôme</b>
22,8 km	↖ STOP	Au stop, prendre à gauche au stop
23,5 km		Tourner à droite après le 2cd pont : arrivée au Parking