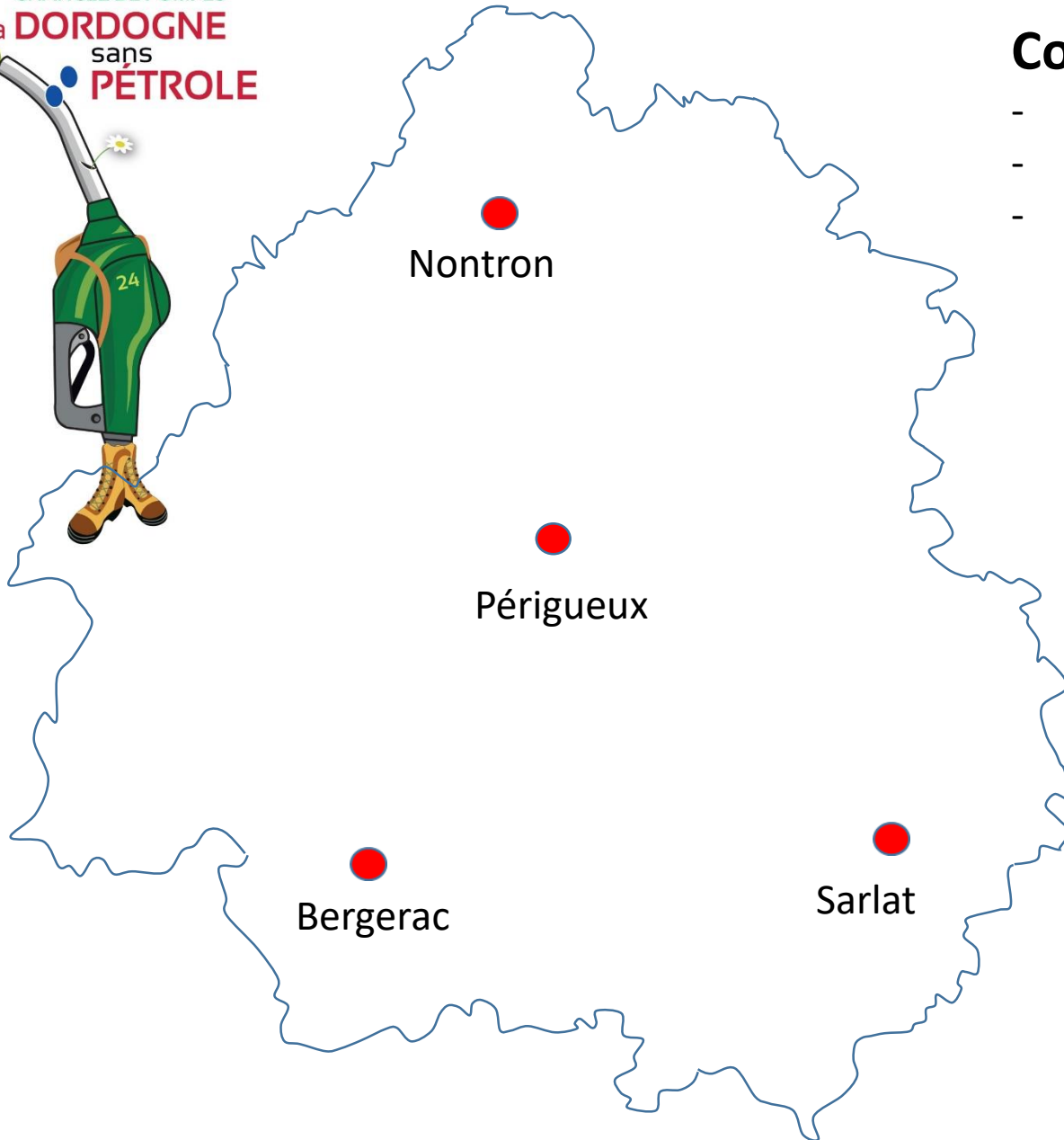


CHANGEZ DE POMPES
la **DORDOGNE**
sans
PÉTROLE



Constat :

- De moins en moins de voiture en milieu urbain
- Un questionnement sur la manière de partir en vacances
- En Dordogne transports en commun délaissés/ peu d'infos

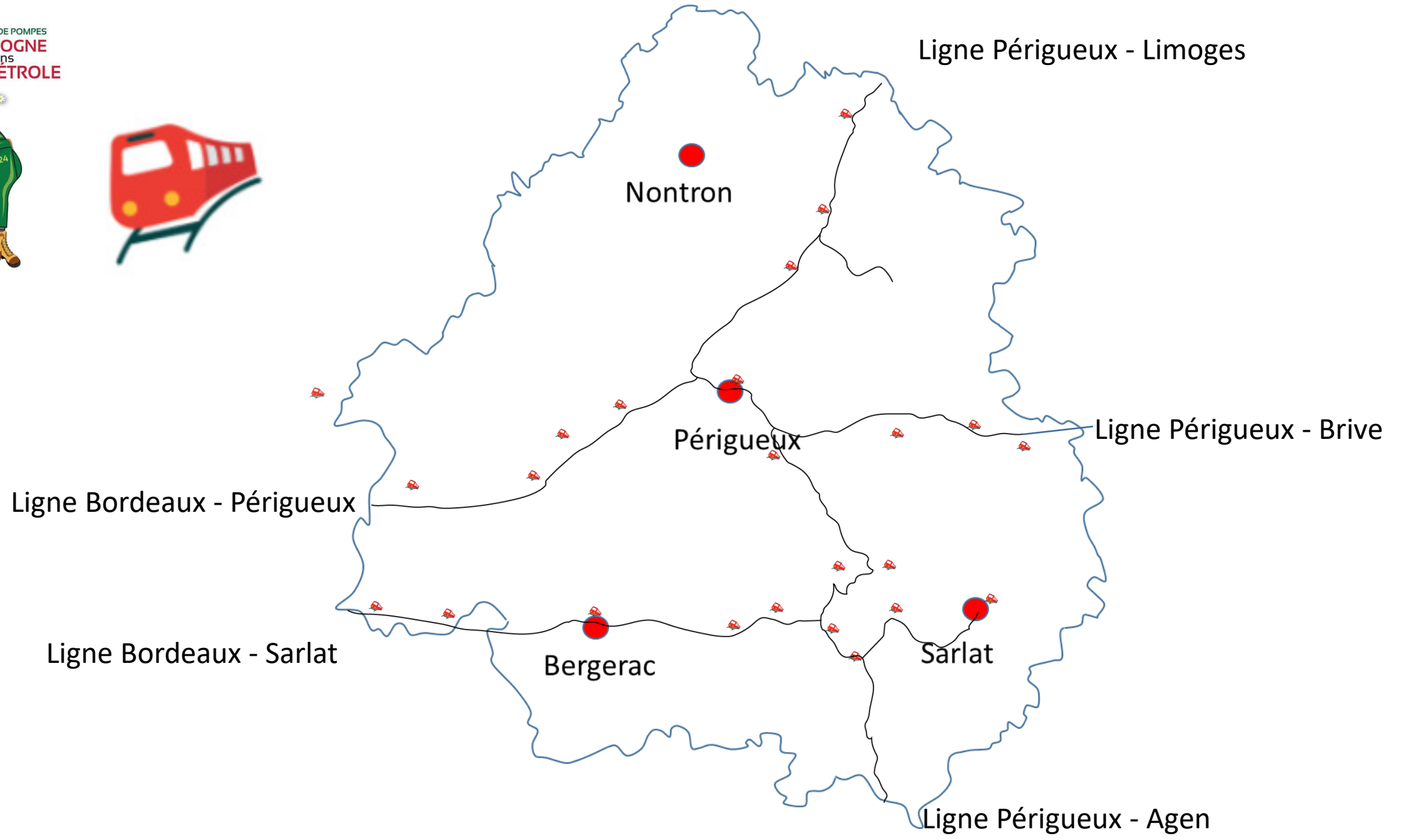
Une première réponse qui s'appuie sur:

- Le PDIPR
- Le Plan vélo
- Le Plan nautique
- Les gares et les Ter
- Les lignes et arrêts de cars



Carte Dordogne sans pétrole

CHANGEZ DE POMPES
la DORDOGNE
sans
PÉTROLE



Ligne Périgueux - Limoges

Nontron

Périgueux

Ligne Périgueux - Brive

Ligne Bordeaux - Périgueux

Ligne Bordeaux - Sarlat

Bergerac

Sarlat

Ligne Périgueux - Agen



Ligne 312 Périgueux Saint Estephe

Ligne 310 Périgueux Angoulême

Nontron

Ligne 314 Ribérac - Mareuil

Ligne 322 Périgueux Excideuil

Ligne 321 Périgueux Salagnac

Ligne 316 Ribérac – Les Eglisottes

Périgueux

Ligne 320 Montignac Brive

Ligne 315 Ribérac Mussidan

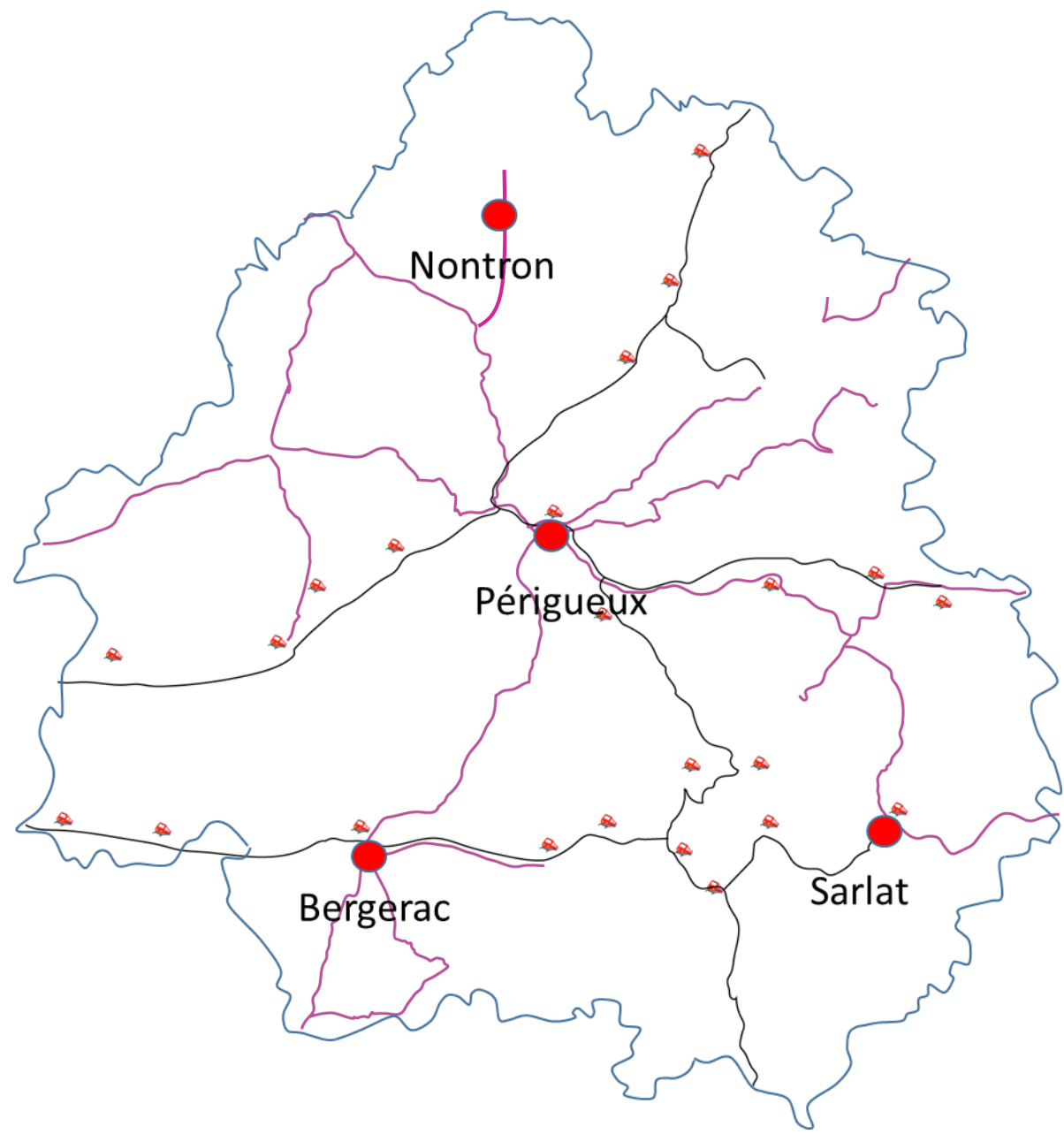
Bergerac

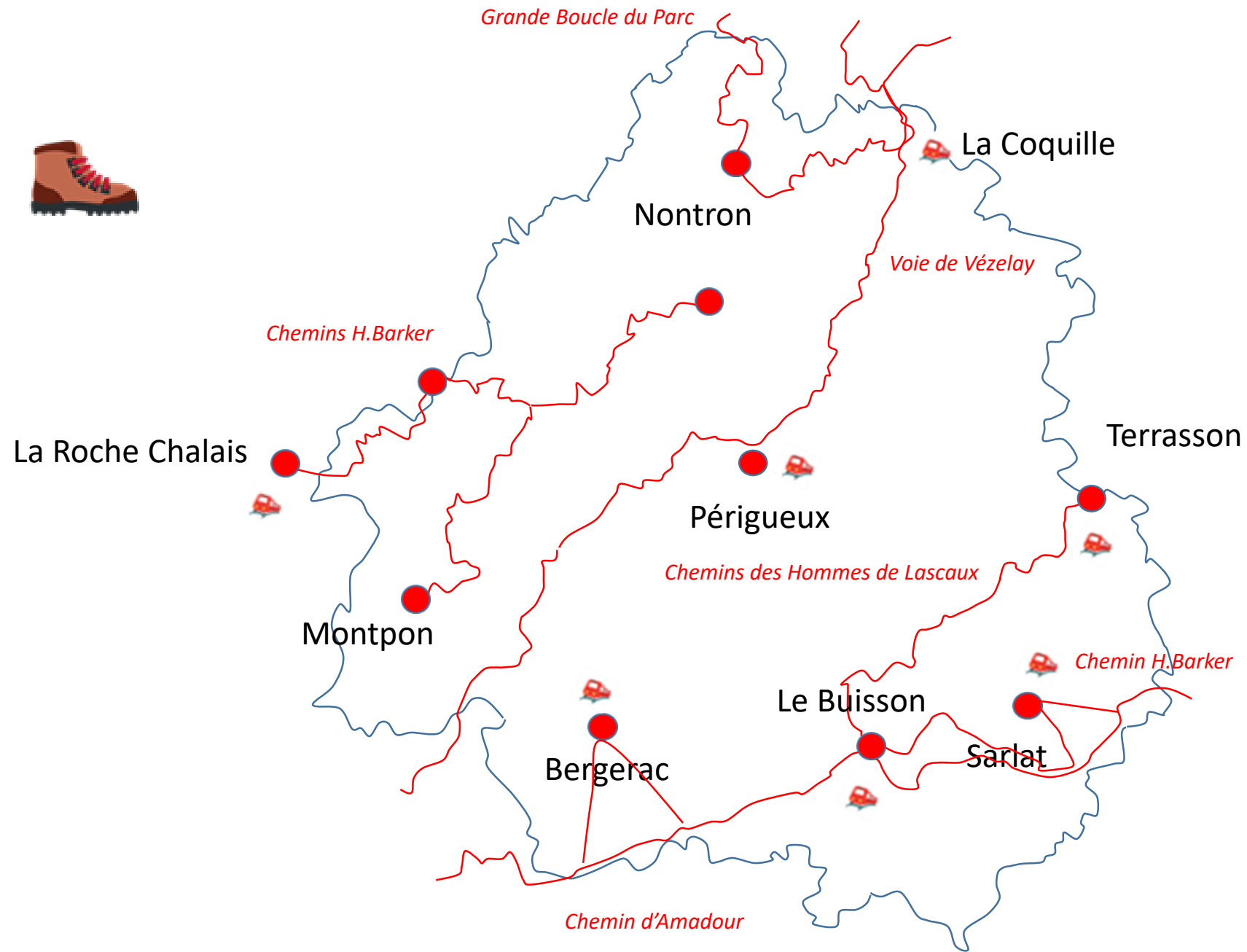
Sarlat

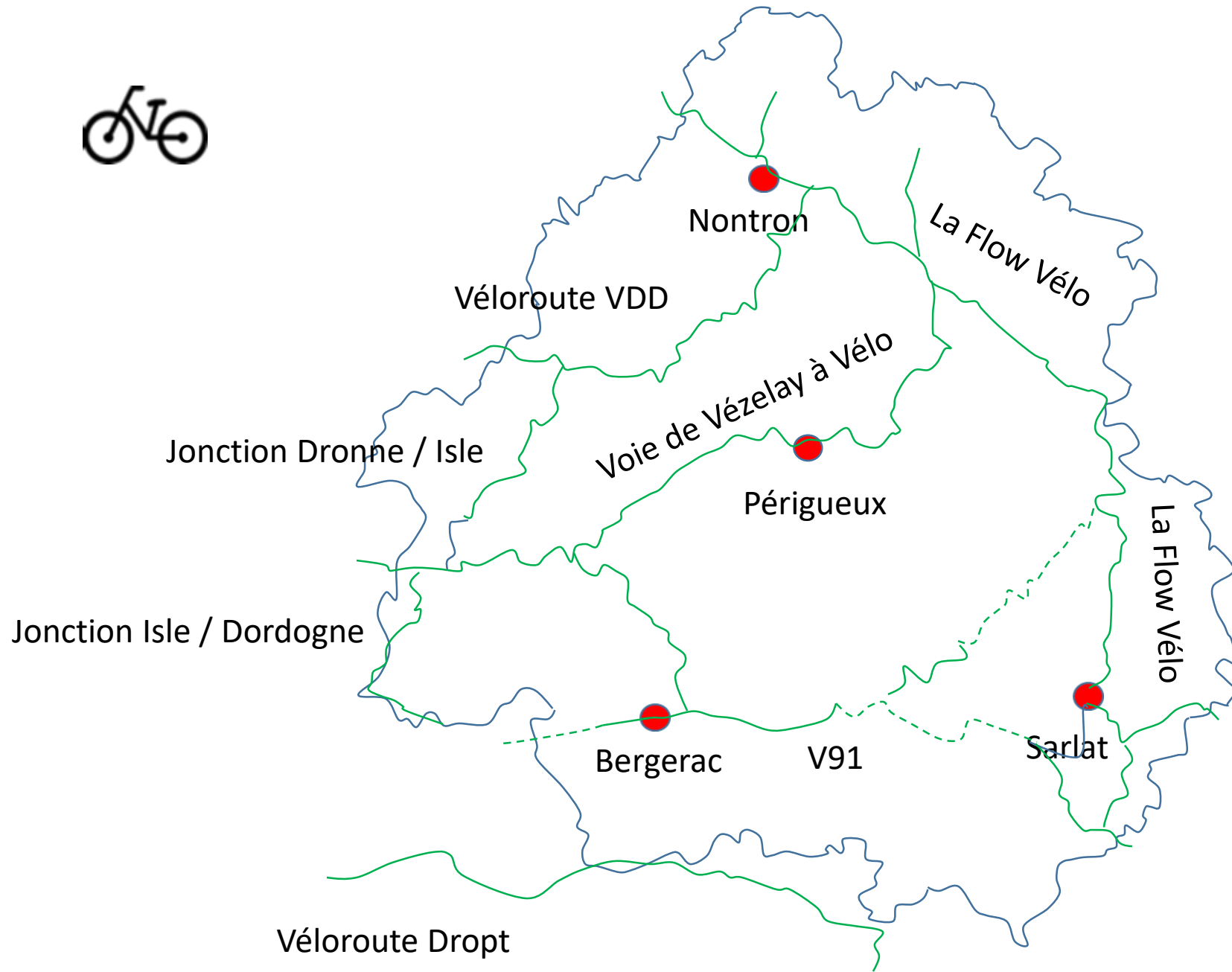
Ligne 336 Périgueux Sarlat

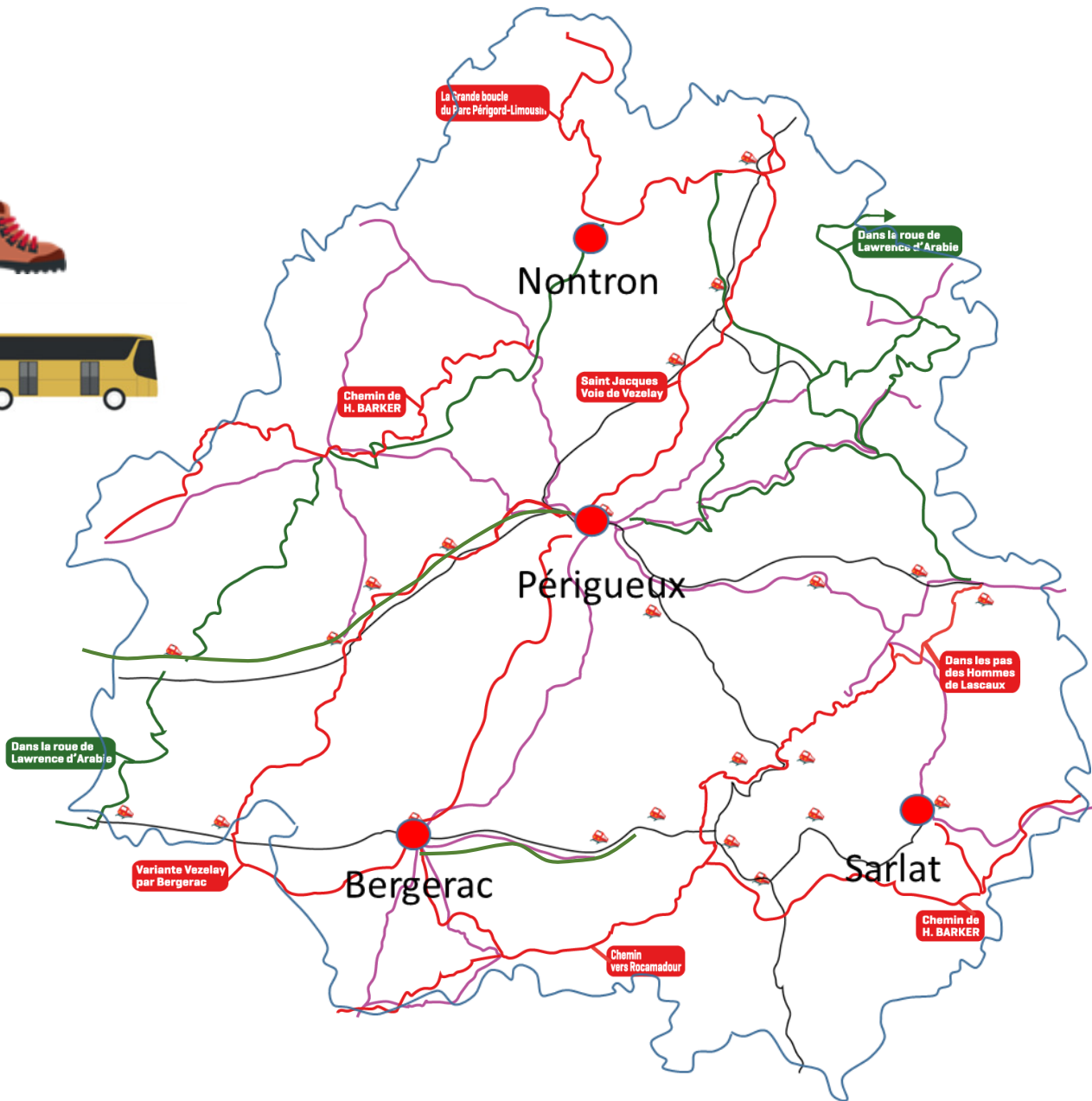
Ligne 332 Bergerac - Marmande

Ligne 333 Bergerac - Villeneuve

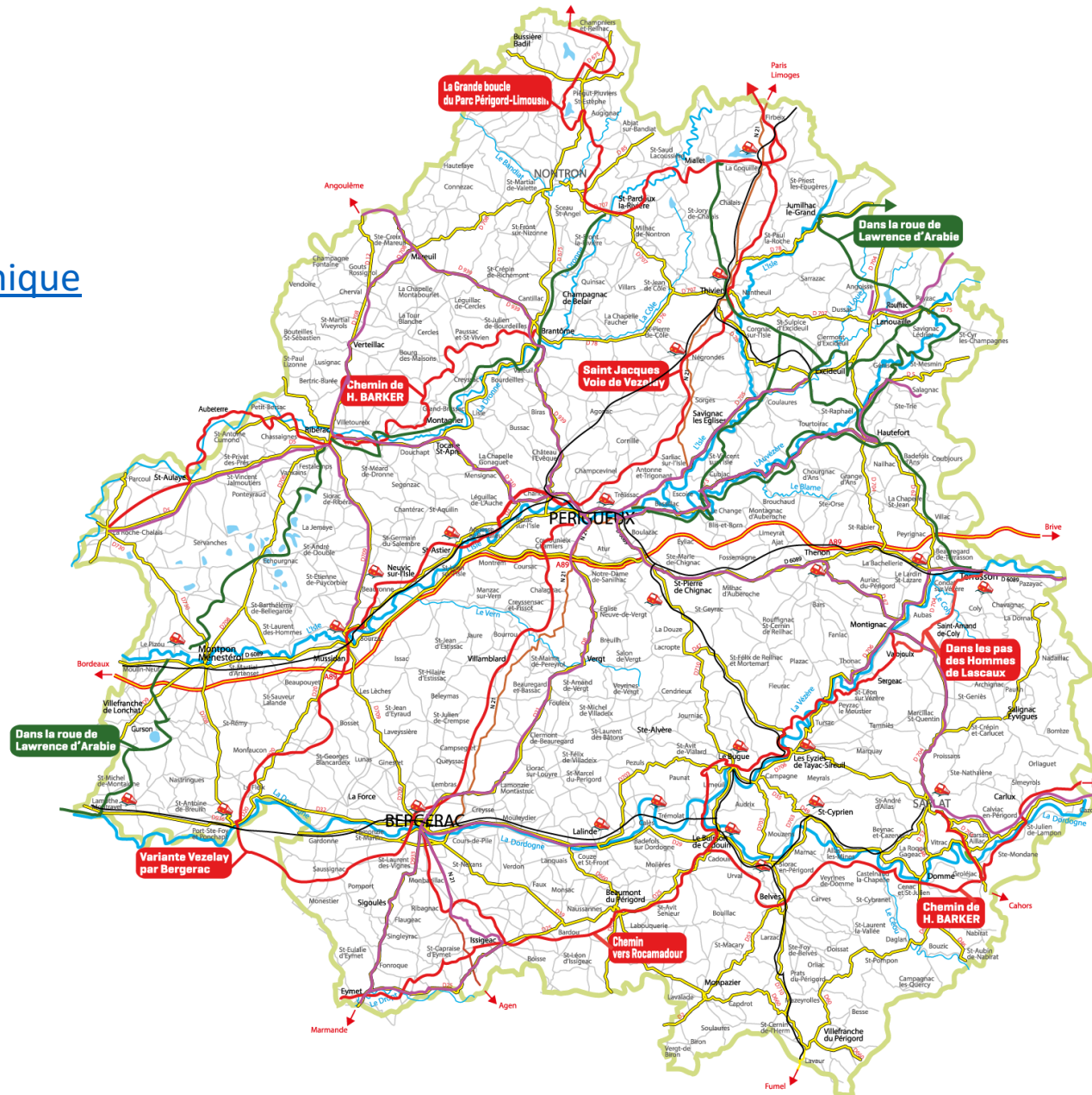









Carte dynamique



La « station rando » : en Dordogne, on privilégie la rando à l'auto!



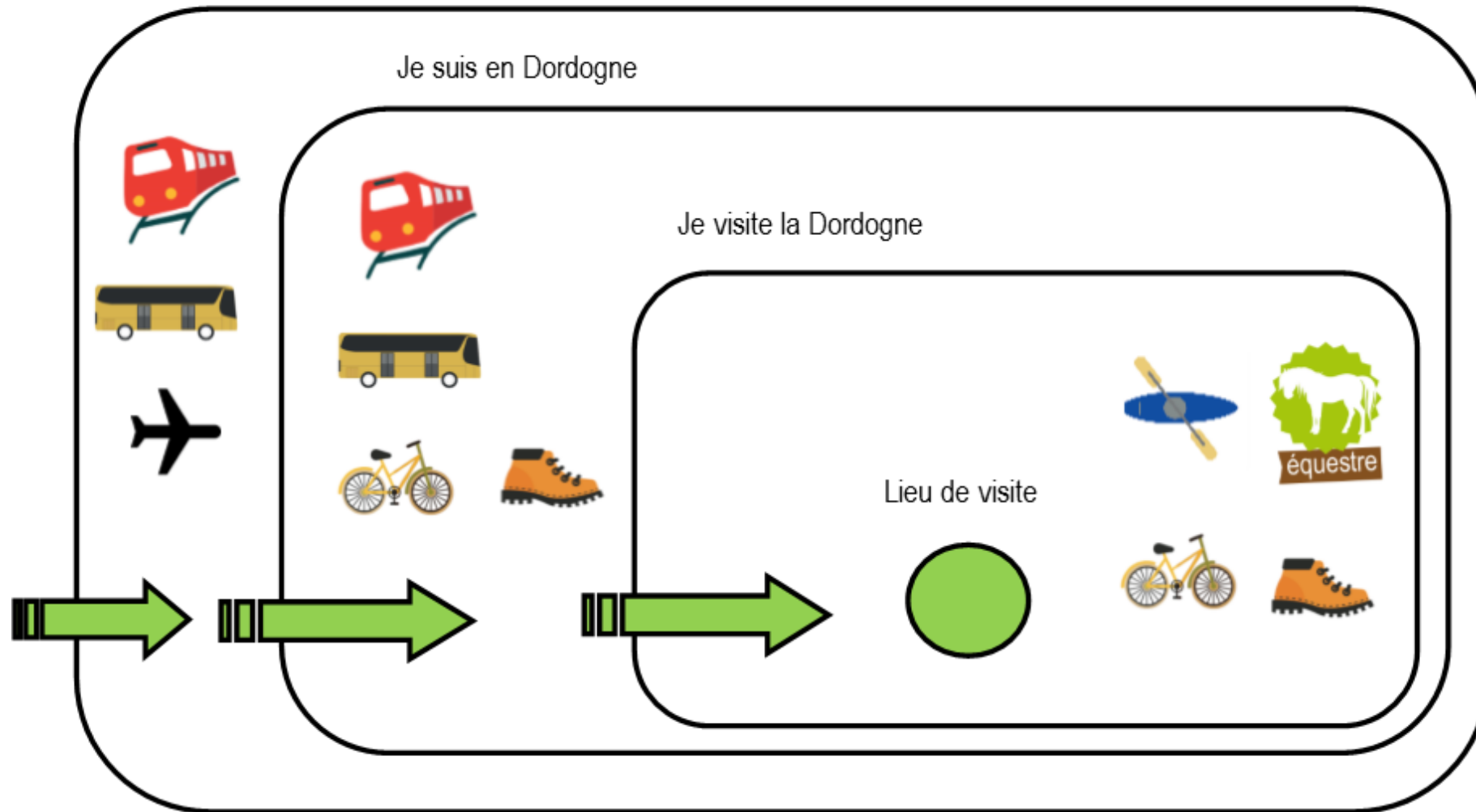
Venir en Dordogne

Je pars en Dordogne

Je suis en Dordogne


Je visite la Dordogne

Lieu de visite



Se déplacer en Dordogne

Angoulême



Périgueux



Brive



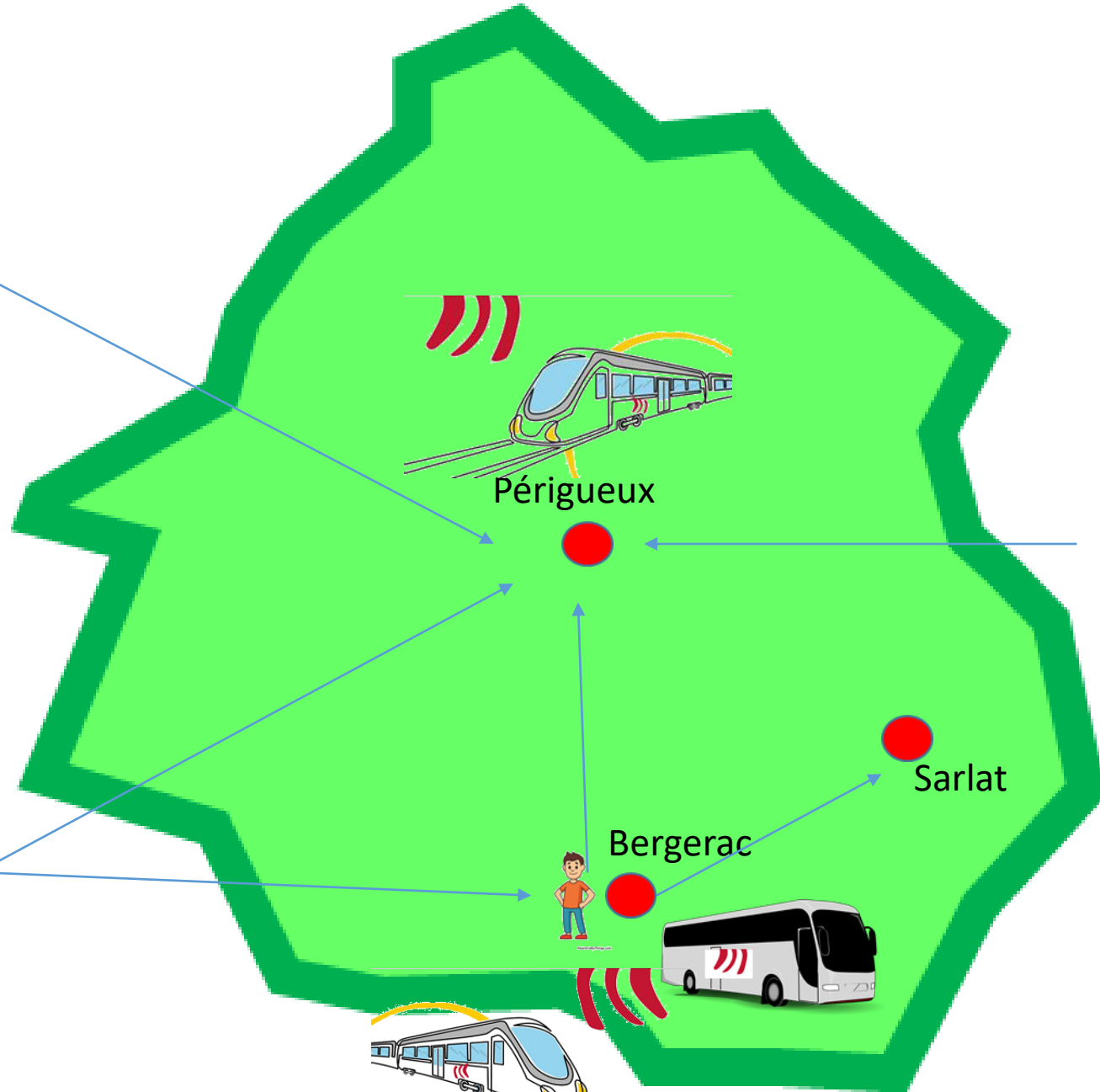
Sarlat



Bergerac



Bordeaux



Depuis Périgueux : découvrir le domaine de Campagne

Ligne Ter Périgueux – Agen

Arrêt gare du Bugue – Jonction Campagne à pied/ à vélo 5km

Vers Périgueux



Vers Le Buisson / Agen

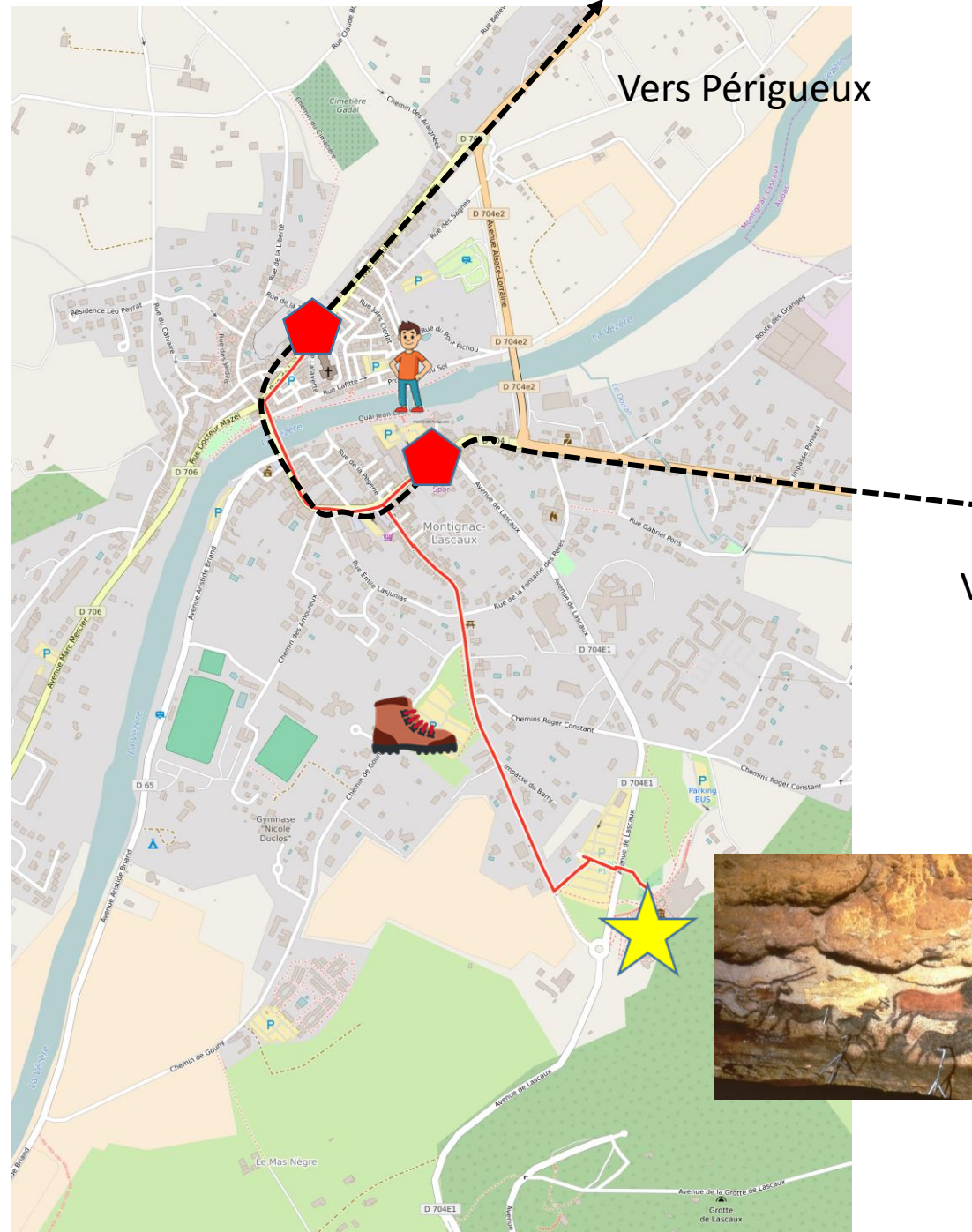
Depuis Périgueux

Car n°336

Périgueux – Montignac- Sarlat


Ligne estivale n°15 vallée Vézère

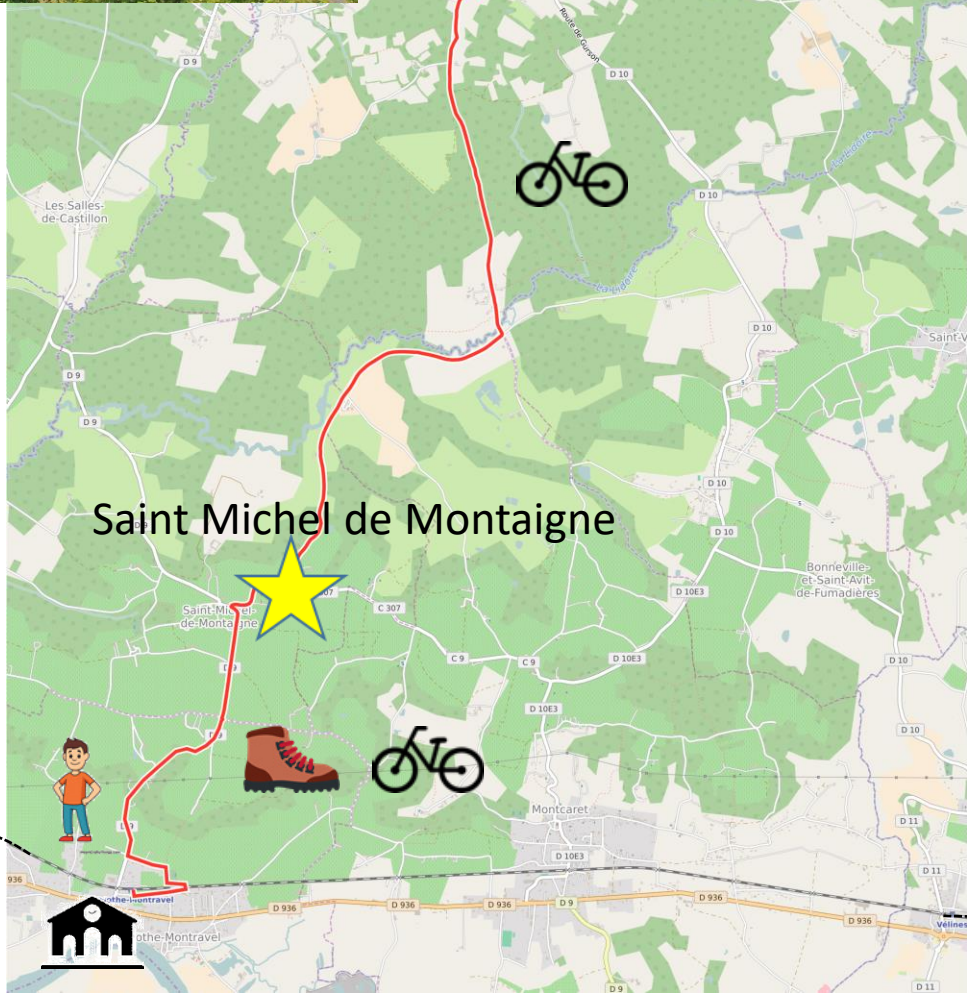
Jonction arrêt car – Lascaux : 1 km



Vers Périgueux

Vers Sarlat







Depuis Bordeaux
Ligne Ter Bordeaux-Sarlat

Accès St Michel Montaigne:
4 km à pied ou VTT

Accès lac Gurson: 14 km Vélo



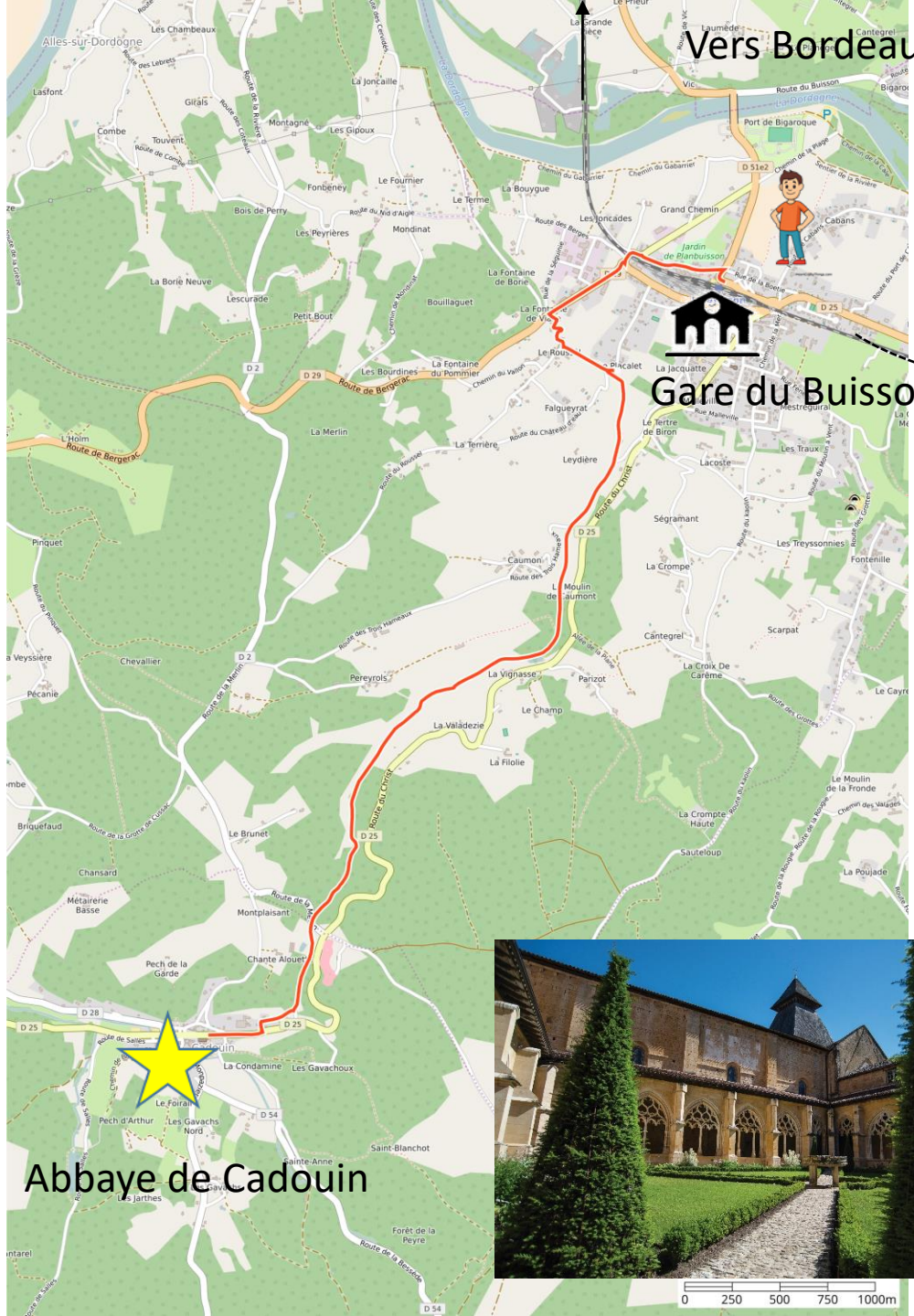
Vers Bordeaux



Vers Bergerac / Sarlat

Depuis Bordeaux / Périgueux
Ligne Ter Bordeaux-Sarlat
Périgueux - Agen


Accès abbaye de Cadouin:
6 km à pied ou VTT



Vers Bordeaux - Périgueux

Vers Sarlat / Agen

Gare du Buisson



Abbaye de Cadouin



Vers Périgueux

Depuis Périgueux ou Angoulême

Car n° 1 Angoulême Périgueux Arrêt La Rochebeaucourt

Accès plateau Argentine - arrêt car: 2,5 km à pied ou VTT



Vers Angoulême

Site du plateau d'Argentine



Dorie : on se laisse guider!

[Dorie](#) : guide et accompagne les voyageurs en Dordogne

